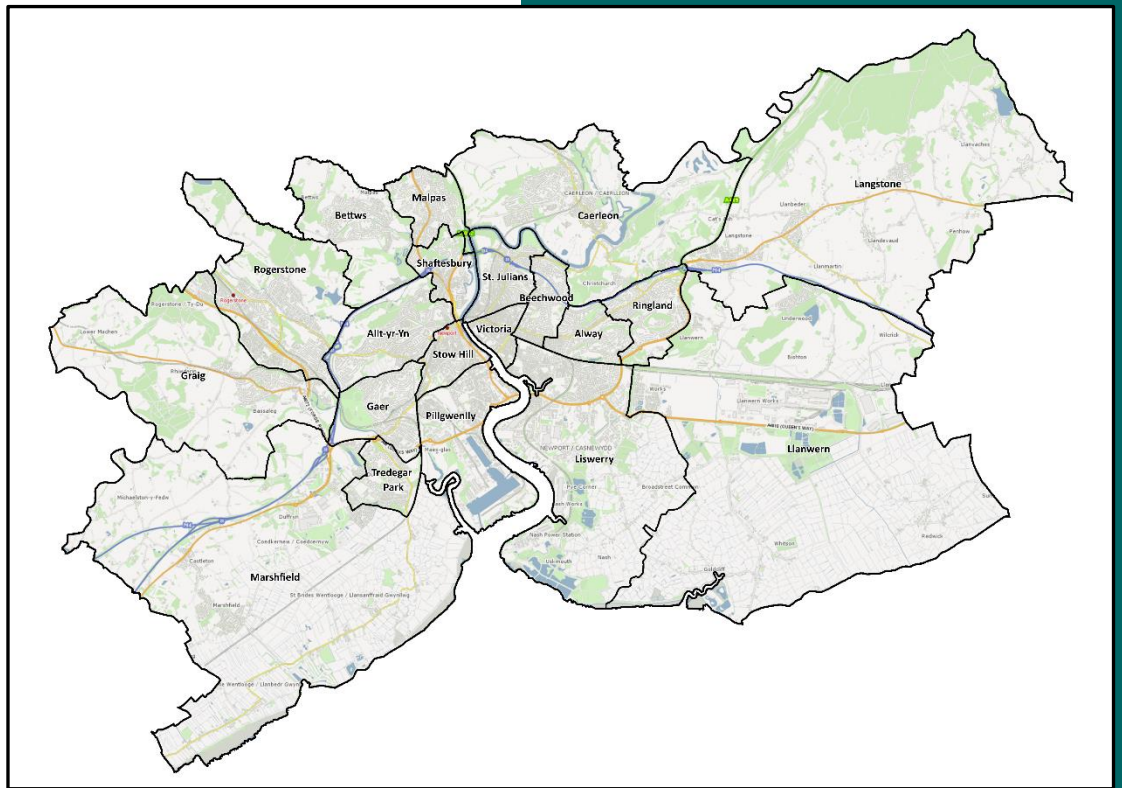


2021

Proffil Lles Cymunedol



Casnewydd

– Atodiad

Tabl y Cynnwys

| | |
|--|----|
| Rhagair..... | 2 |
| Adran 1: Trosolwg Casnewydd | 5 |
| Cyflwyniad | 5 |
| Poblogaeth y gymuned..... | 6 |
| Beth yw cyfansoddiad y boblogaeth?..... | 9 |
| Beth fydd y boblogaeth yn y dyfodol?..... | 19 |
| Adran 2: Mynegai Amddifadedd Lluosog Cymru..... | 20 |
| Pa mor ddifreintiedig yw ein cymuned?..... | 20 |
| Adran 3: Lles economaidd | 23 |
| Beth yw lles economaidd ein cymuned? | 23 |
| Beth rydym ni'n ei wybod am les economaidd ein plant a'n pobl ifanc? | 37 |
| Pa mor fedrus yw ein plant a'n pobl ifanc? | 40 |
| Adran 4: Lles Cymdeithasol | 46 |
| Pa mor iach yw ein cymuned? | 46 |
| Pa ddewisiadau y mae pobl yn eu gwneud o ran ffordd o fyw? | 60 |
| Pa mor ddiogel yw ein cymuned? | 66 |
| Sut mae'r trefniadau byw i'r preswylwyr? | 71 |
| Adran 5: Lles Diwylliannol | 78 |
| Beth yw prif iaith y gymuned?..... | 78 |
| Pwy sy'n siarad Cymraeg yn y gymuned?..... | 80 |
| Pa mor gydlynus yw ein cymunedau? | 82 |
| Beth arall ydyn ni'n ei wybod am les diwylliannol yng Nghasnewydd? | 86 |
| Adran 6: Lles Amgylcheddol | 89 |
| Beth yw cyfansoddiad yr amgylchedd? | 89 |
| Sut dirwedd sydd yno? | 90 |
| Beth yw'r lefelau ansawdd aer ac allyriadau? | 93 |
| Beth yw'r lefelau ailgylchu / gwastraff? | 94 |
| Beth yw'r perygl llifogydd yma? | 94 |

Rhagair

Beth yw'r proffil

Mae'r proffil hwn yn crynhoi data o'r 6 Asesiad Lles Ardal Leol a grëwyd fel rhan o Asesiad Lles Rhanbarthol Gwent sydd i'w weld [yma](#). Mae'r proffil hwn yn darparu data ar lefel Ward; mae data ar gyfer yr Ardaloedd Cynnyrch Ehangach Haen Is (ACEHI) sy'n ffurfio'r wardiau i'w weld yn yr Asesiadau Lles Ardal Leol cyfatebol fel y dangosir isod.

| Ardal Gymunedol | Wardiau Casnewydd | | | | |
|------------------|-------------------|-----------|---------------|-------------|-----------|
| Canolog | Allt-yr-ynn | Stow Hill | Pilgwenlli | Shaftesbury | |
| Gogledd | Betws | Malpas | | | |
| Gogledd-Orllewin | Tŷ du | Graig | | | |
| Gogledd-Ddwyrain | Caerllion | Beechwood | Sain Silian | Victoria | |
| De-Orllewin | Maerun | Y Gaer | Parc Tredegar | | |
| Dwyrain | Alway | Ringland | Llyswry | Llanwern | Langstone |

Newidiodd rhai o ffiniau wardiau Cyngor Dinas Casnewydd yn ddiweddar ar ôl i Lywodraeth Cymru benderfynu derbyn argymhellion Comisiwn Ffiniau a Democratiaeth Leol Cymru. Mae'r asesiad hwn yn seiliedig ar ffiniau blaenorol y wardiau gan fod dogfennau'r ardal leol wedi cael eu creu cyn i'r newidiadau gael eu gweithredu. Ceir rhagor o fanylion am y newidiadau [yma](#). Yn ogystal, mae data a gymerwyd o'r cyfrifiad yn seiliedig ar gyfrifiad 2011. Mae data cyfyngedig o gyfrifiad 2021 wedi'i ryddhau, fodd bynnag byddwn yn diweddarau'r holl wybodaeth berthnasol pan fydd data llawn y cyfrifiad yn cael ei ryddhau yn ddiweddarach eleni.

Beth mae'r proffil hwn yn ei ddweud wrthym ni

Fel rhan o ddatblygu'r Asesiad Llesiant Rhanbarthol, cafodd arolwg ei anfon at drigolion Gwent. Fe wnaeth 265 o bobl sy'n byw yng Nghasnewydd ymateb. Rhai o'r themâu a'r anghenion allweddol a nodwyd ganddynt oedd:

- Pryderon am ymddygiad gwrthgymdeithasol.
- Seilwaith trafndiaeth gyhoeddus well.
- Gwerthfawrogiad o'r mannau gwyrdd yng Nghasnewydd.
- Llai o Sbwriel.
- Mwy o amwynderau lleol a siopau annibynnol.
- Mwy o gyfleoedd i ddathlu iaith a diwylliant Cymru.

Nododd Asesiadau Lles Ardal Leol Casnewydd y gwahaniaethau canlynol rhwng Casnewydd a gweddill Gwent:

- Mynegai Amddifadedd Lluosog Cymru (WIMD) – mae bron i hanner yr ACEHI mwyaf difreintiedig yng Ngwent o ran y parth Diogelwch Cymunedol o fewn Casnewydd.
- Lefelau trosedd – mae gan Gasnewydd lefel trosedd o dros 100 i bob 1,000 o'r boblogaeth, sef yr uchaf yng Ngwent.
- Traffig ar y ffyrdd – Casnewydd sydd â'r cyfanswm mwyaf o draffig ar y ffyrdd yng Ngwent.
- Hawlwyr credyd cynhwysol – 7.3% o oedolion o'i gymharu â 5.9% ar gyfer Gwent gyfan.
- Twristiaeth – Profodd Casnewydd 25% o dwf mewn twristiaeth yn 2015-19 a dyma'r lefelau uchaf yng Ngwent.
- Safon Aer – ar hyn o bryd mae gan Gasnewydd 9 Ardal Rheoli Ansawdd Aer, o'i gymharu â 4 ar gyfer gweddill Gwent.
- Llifogydd – mae perygl sylweddol uwch i afonydd orlifo yng Nghasnewydd nag mewn unrhyw ardal arall yng Ngwent ac mae'r 5 cymuned sydd fwyaf mewn perygl o lifogydd yng Ngwent i gyd yng Nghasnewydd.

- Amrywiaeth ethnig – Casnewydd yw'r ardal fwyaf amrywiol yng Ngwent o ran ethnigrwydd, gyda 10.09% o breswylwyr o gefndir nad yw'n wyn o'i gymharu â 3.88% yng Ngwent yn ei chyfanrwydd.

Mae'r prif ffeithiau canlynol am Gasnewydd gyfan i'w gweld o'r data:

- Twf yn y boblogaeth – llawer uwch na Chymru: Twf o 14.9% ers 2011 - 2020 o'i gymharu â 6.78% o dwf ar gyfer Cymru gyfan dros yr un cyfnod. Fodd bynnag, nid yw twf yn gyfartal; o dwf o 68.27% ym Mhilogwenlli i ostyngiad yn y boblogaeth o 10.79% yng Nghaerllion.
- WIMD Cyffredinol – 20% o ACEHI Casnewydd o fewn y 10% mwyaf difreintiedig yng Nghymru.
- Cartrefi heb waith – 13% o'i gymharu â 16.5% i Gymru.
- Canran y plant ysgol sy'n gadael Blwyddyn 13 nad ydynt mewn Addysg, Cyflogaeth neu Hyfforddiant (NEET) – sy'n sylweddol is na'r cyfartaledd ar gyfer Cymru – 1.09% o gymharu â 2.29%.
- Gordewdra – uwch na chyfartaledd Cymru – mae 32.35% o oedolion yn ordew o'i gymharu â 24.08% yng Nghymru gyfan.
- Mynediad at wasanaethau MALIC – dim ond 2.1% o ACEHI Casnewydd sydd o fewn y 10% mwyaf difreintiedig yng Nghymru.
- Digartrefedd – Cyfradd yr aelwydydd y derbyniwyd eu bod yn gymwys, yn anfwriadol ddigartref ag angen blaenoriaethol fesul 10,000 o aelwydydd, 59.09 yng Nghasnewydd o'i gymharu â 22.52 yng Nghymru gyfan.

Deddf Llesiant Cenedlaethau'r Dyfodol (Cymru) 2015

Mae Deddf Llesiant Cenedlaethau'r Dyfodol (Cymru) 2015 yn ymwneud â gwella lles cymdeithasol, economaidd, amgylcheddol a diwylliannol Cymru. Ei nod yw sicrhau bod y cyrff cyhoeddus a restrir yn y Ddeddf yn fwy ystyriol o'r hirdymor ac yn gweithio'n well gyda phobl, cymunedau a gyda'i gilydd, wrth geisio atal problemau a mabwysiadu ymagwedd fwy cyfunol.

Mae'r Ddeddf yn nodi "egwyddor datblygu cynaliadwy" sy'n ymwneud â sut mae cyrff cyhoeddus a restrir yn y Ddeddf yn mynd ati i gyflawni eu dyletswydd lles dan y Ddeddf. Mae'r egwyddor yn cynnwys pum dull o weithio y mae angen i gyrff cyhoeddus gymryd sylw ohonynt wrth roi datblygu cynaliadwy ar waith. Y rhain yw:

Hirdymor



Atal



Integreiddio



Cydweithio



Cyfranogiad



- Edrych tua'r **hirdymor** fel nad ydym yn cyfaddawdu ar allu cenedlaethau'r dyfodol i ateb eu hanghenion hwy;
- Deall gwir achosion problemau er mwyn eu **hatal** rhag digwydd;
- Mabwysiadu dull **integredig** fel bod cyrff cyhoeddus yn ystyried yr holl nodau lles wrth benderfynu ar eu hamcanion lles;
- Gweithio gydag eraill mewn modd **cydweithredol** i ganfod datrysiadau cynaliadwy a rennir;
- **Cynnwys** amrywiaeth o'r boblogaeth yn y penderfyniadau sy'n effeithio arnynt.

Mae'r Ddeddf yn nodi saith nod lles sydd, gyda'i gilydd, yn cynnig gweledigaeth a rennir i'r cyrff cyhoeddus a restrir yn y Ddeddf i weithio tuag ati. Mae'n rhaid i'r nodau hyn gael eu hystyried fel set integredig o saith er mwyn sicrhau y caiff y cysylltiadau perthnasol eu gwneud yng nghyd-destun gwella lles economaidd, cymdeithasol, amgylcheddol a diwylliannol Cymru.

Yn ogystal â'r ddyletswydd lles a roddir ar y cyrff cyhoeddus a restrir ar wahân, mae'r Ddeddf hefyd yn gosod dyletswydd lles ar gyrrff cyhoeddus penodol i weithio ar y cyd drwy fyrdau gwasanaethau cyhoeddus gan gyfrannu at y gwaith o gyflawni'r nodau lles



Asesiad o Les Lleol

Fel rhan o'r ddyletswydd les gyfunol, rhaid i Fwrdd Gwasanaethau Cyhoeddus baratoi a chyhoeddi asesiad o gyflwr lles economaidd, cymdeithasol, amgylcheddol a diwylliannol.

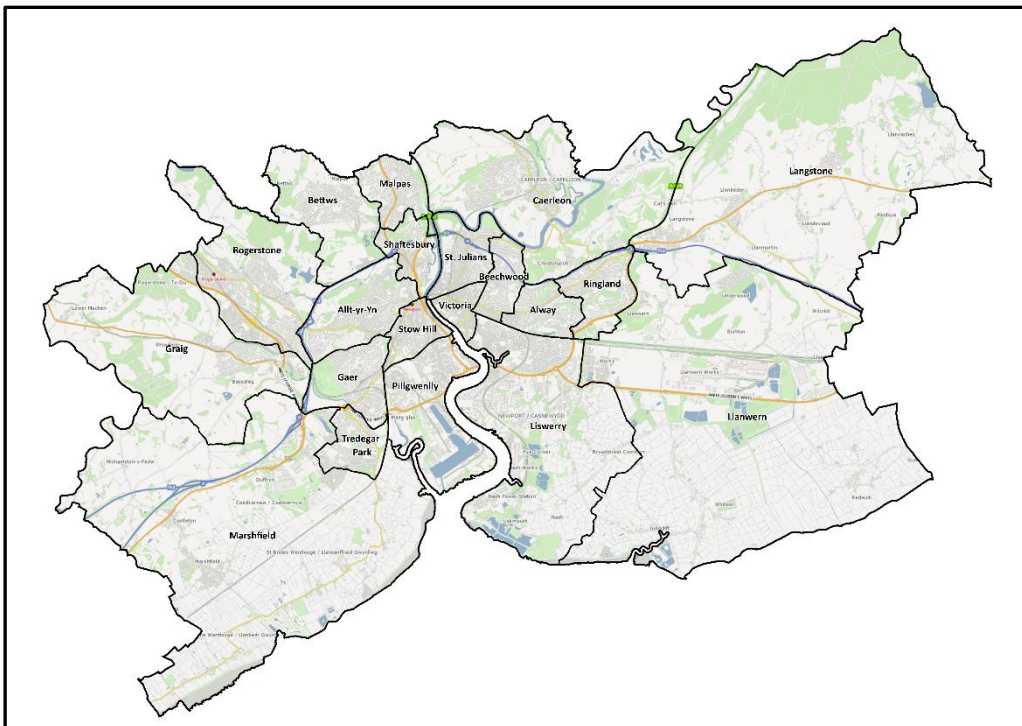
Mae'r asesiad hwn yn adlewyrchiad cywir o'r cyflwr lles ym mhob cymuned ac yn yr ardal gyfan.

Rhaid i bob Bwrdd Gwasanaethau Cyhoeddus baratoi a chyhoeddi cynllun lles lleol yn nodi ei amcanion a'r camau y bydd yn eu cymryd i'w cyflawni.

Cymunedau sy'n rhan o'r ardal

Mae'r proffil hwn yn seiliedig ar y cymunedau a oedd yn cynnwys Casnewydd cyn y newidiadau diweddar i rai o ffiniau'r wardiau. O fewn Casnewydd, y cymunedau hyn yw:

- Allt-yr-ynn
- Alway
- Beechwood
- Betws
- Caerllion
- Y Gaer
- Graig
- Langstone
- Llanwern
- Llyswyry
- Malpas
- Maerun
- Pilgwenlli
- Ringland
- Tŷ Du
- Shaftesbury
- Sain Silian
- Stow Hill
- Parc Tredegar
- Victoria



Adran 1: Trosolwg Casnewydd

Cyflwyniad

| | | | |
|---|----------------|---|--------------|
| Poblogaeth (amcangyfrif 2020) | 156,447 | % o boblogaeth Casnewydd | 4.9% |
| Arwynebedd (km²) | 217 | Poblogaeth Lleiafrifoedd | 13.0% |
| Dwysedd Poblogaeth (poblogaeth fesul km²) | 721 | Wardiau (Cyn newid ffiniau 2022) | 20 |
| Ardaloedd Cynnyrch Ehangach Haen Is | 95 | Cynghorau Cymuned | 14 |

| | Allt-yr-ynn | Alway | Beechwood | Betws | Caerllion |
|---|--------------------|--------------------|--------------------|----------------------|-----------------|
| Cyfanswm Nifer yr Eiddo Preswyl (Ionawr 2022): | 4,249 | 3,586 | 3,513 | 3,652 | 4,363 |
| | Y Gaer | Graig | Langstone | Llyswry | Llanwern |
| Cyfanswm Nifer yr Eiddo Preswyl (Ionawr 2022): | 4,148 | 2,789 | 1,977 | 6,153 | 2,368 |
| | Malpas | Maerun | Pillgwenlli | Ringland | Tŷ Du |
| Cyfanswm Nifer yr Eiddo Preswyl (Ionawr 2022): | 3,471 | 2,653 | 4,521 | 3,847 | 5,348 |
| | Sain Silian | Shaftesbury | Stow Hill | Parc Tredegar | Victoria |
| Cyfanswm Nifer yr Eiddo Preswyl (Ionawr 2022): | 4,086 | 2,460 | 3,099 | 2,163 | 3,848 |

Twf Poblogaeth 2011 – 2020

Crynodeb o'r Newidiadau - Trosolwg o Dwf Poblogaeth 2011 – 2020:

| | Casnewydd 2011 ¹ | Casnewydd 2020 ² | % o Gyfanswm y Boblogaeth | Gwahaniaeth % | |
|-------------------|-----------------------------|-----------------------------|---------------------------|---------------|----------|
| Pob Oedran | 145,736 | 156,447 | 100.0 | 7.35 | ↑ |
| 0 i 15 oed | 29,388 | 32,050 | 20.49 | 9.06 | ↑ |
| 16 i 44 oed | 56,261 | 58,443 | 37.36 | 3.88 | ↑ |
| 45 i 64 oed | 36,336 | 39,300 | 25.12 | 8.16 | ↑ |
| 65+ oed | 23,751 | 26,654 | 17.04 | 12.22 | ↑ |

¹ Cyfrifiad 2011, Swyddfa Ystadegau Gwladol (SYG)

² [Amcangyfrifon Poblogaeth Canol Blwyddyn 2020 y SYG](#)

Poblogaeth y gymuned

Faint o bobl sydd yno?

| | 2001 ³ | 2011 ⁴ | 2020 ⁵ | Gwahaniaeth % (2001 i 2020) | |
|------------------------------|-------------------|-------------------|-------------------|-----------------------------|----------|
| Casnewydd: Pob Oedran | 137,011 | 145,736 | 156,447 | 14.19 | ↑ |
| Casnewydd: 0 i 15 | 30,790 | 29,388 | 32,050 | 4.09 | ↑ |
| Casnewydd: 16 i 64 | 84,123 | 92,597 | 97,743 | 16.19 | ↑ |
| Casnewydd: 65+ | 22,098 | 23,751 | 26,654 | 20.62 | ↑ |
| Allt-yr-ynn: Pob Oedran | 8,583 | 8,782 | 9,192 | 7.10 | ↑ |
| Allt-yr-ynn: 0 i 15 | 1,677 | 1,575 | 1,691 | 0.83 | ↑ |
| Allt-yr-ynn: 16 i 64 | 5,244 | 5,448 | 5,568 | 6.18 | ↑ |
| Allt-yr-ynn: 65+ | 1,662 | 1,759 | 1,933 | 16.31 | ↑ |
| Alway: Pob Oedran | 8,492 | 8,331 | 8,830 | 3.98 | ↑ |
| Alway: 0 i 15 | 2,362 | 1,966 | 2,035 | -13.84 | ↓ |
| Alway: 16 i 64 | 4,930 | 5,216 | 5,564 | 12.86 | ↑ |
| Alway: 65+ | 1,202 | 1,149 | 1,231 | 2.41 | ↑ |
| Beechwood: Pob Oedran | 7,594 | 7,576 | 7,890 | 3.90 | ↑ |
| Beechwood: 0 i 15 | 1,491 | 1,432 | 1,610 | 7.98 | ↑ |
| Beechwood: 16 i 64 | 4,418 | 4,776 | 4,885 | 10.57 | ↑ |
| Beechwood: 65+ | 1,685 | 1,368 | 1,395 | -17.21 | ↓ |
| Betws: Pob Oedran | 8,278 | 7,606 | 8,132 | -1.76 | ↓ |
| Betws: 0 i 15 | 2,121 | 1,571 | 1,703 | -19.71 | ↓ |
| Betws: 16 i 64 | 5,311 | 4,754 | 5,076 | -4.42 | ↓ |
| Betws: 65+ | 846 | 1,281 | 1,353 | 59.93 | ↑ |
| Caerllion: Pob Oedran | 8,708 | 8,061 | 7,768 | -10.79 | ↓ |
| Caerllion: 0 i 15 | 1,623 | 1,346 | 1,292 | -20.39 | ↓ |
| Caerllion: 16 i 64 | 5,647 | 5,047 | 4,472 | -20.81 | ↓ |
| Caerllion: 65+ | 1,438 | 1,668 | 2,004 | 39.36 | ↑ |
| Y Gaer: Pob Oedran | 8,568 | 8,721 | 9,133 | 6.59 | ↑ |
| Y Gaer: 0 i 15 | 1,799 | 1,725 | 1,883 | 4.67 | ↑ |
| Y Gaer: 16 i 64 | 4,931 | 5,226 | 5,432 | 10.16 | ↑ |
| Y Gaer: 65+ | 1,838 | 1,770 | 1,818 | -1.09 | ↓ |
| Graig: Pob Oedran | 5,492 | 6,159 | 6,274 | 14.24 | ↑ |
| Graig: 0 i 15 | 1,186 | 1,367 | 1,285 | 8.35 | ↑ |
| Graig: 16 i 64 | 3,577 | 3,822 | 3,810 | 6.51 | ↑ |
| Graig: 65+ | 729 | 970 | 1,179 | 61.73 | ↑ |
| Langstone: Pob Oedran | 3,905 | 4,425 | 4,729 | 21.10 | ↑ |
| Langstone: 0 i 15 | 762 | 804 | 734 | -3.67 | ↓ |
| Langstone: 16 i 64 | 2,529 | 2,742 | 2,859 | 13.05 | ↑ |
| Langstone: 65+ | 614 | 879 | 1,136 | 85.02 | ↑ |
| Llyswyry: Pob Oedran | 10,616 | 12,353 | 14,196 | 33.72 | ↑ |
| Llyswyry: 0 i 15 | 2,557 | 2,668 | 3,284 | 28.43 | ↑ |
| Llyswyry: 16 i 64 | 6,554 | 8,139 | 9,134 | 39.37 | ↑ |
| Llyswyry: 65+ | 1,505 | 1,546 | 1,778 | 18.14 | ↑ |

³ Cyfrifiad 2001, Swyddfa Ystadegau Gwladol (SYG)

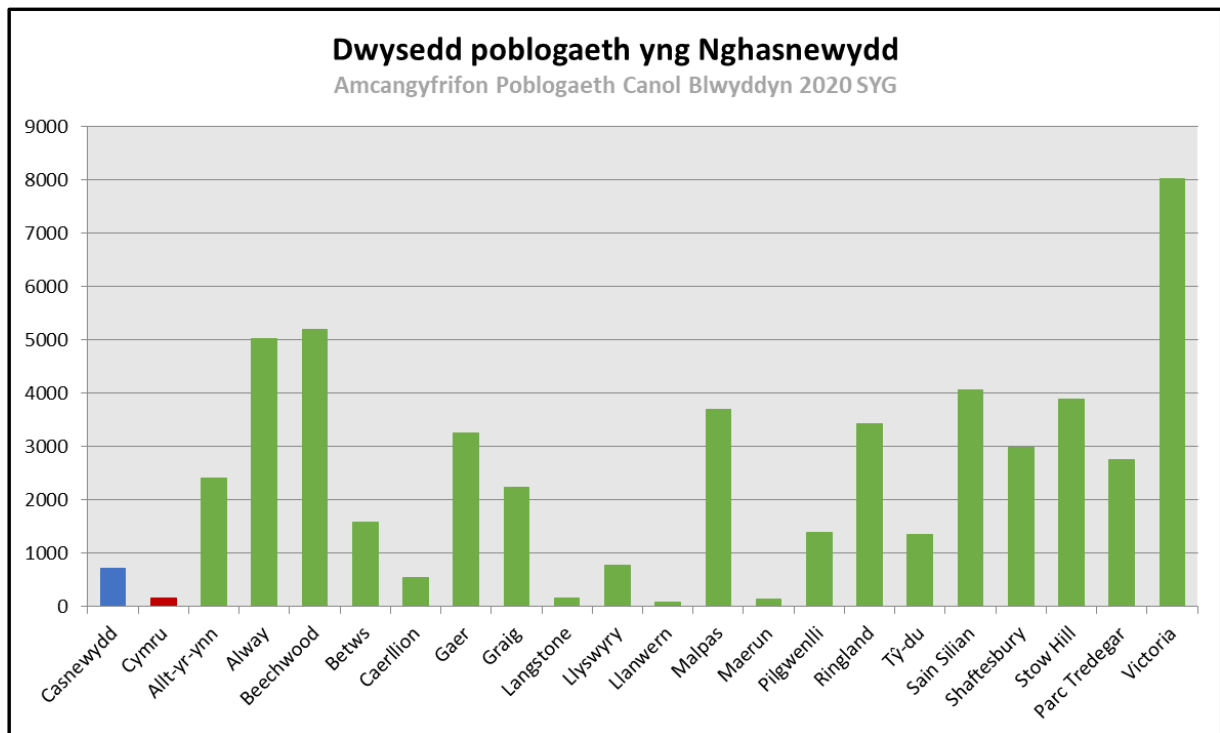
⁴ Cyfrifiad 2011, Swyddfa Ystadegau Gwladol (SYG)

⁵ [Amcangyfrifon Poblogaeth Canol Blwyddyn 2020 y SYG](#)

| | 2001 ³ | 2011 ⁴ | 2020 ⁵ | Gwahaniaeth % (2001 i 2020) | |
|---------------------------|-------------------|-------------------|-------------------|-----------------------------|---|
| Llanwern: Pob Oedran | 3,027 | 2,961 | 4,435 | 46.51 | ↑ |
| Llanwern: 0 i 15 | 685 | 560 | 997 | 45.55 | ↑ |
| Llanwern: 16 i 64 | 1,888 | 1,905 | 2,787 | 47.62 | ↑ |
| Llanwern: 65+ | 454 | 496 | 651 | 43.39 | ↑ |
| Malpas: Pob Oedran | 8,148 | 7,997 | 7,746 | -4.93 | ↓ |
| Malpas: 0 i 15 | 1,688 | 1,469 | 1,359 | -19.49 | ↓ |
| Malpas: 16 i 64 | 5,120 | 4,853 | 4,526 | -11.60 | ↓ |
| Malpas: 65+ | 1,340 | 1,675 | 1,861 | 38.88 | ↑ |
| Maerun: Pob Oedran | 4,245 | 6,270 | 6,449 | 51.92 | ↑ |
| Maerun: 0 i 15 | 976 | 1,303 | 1,214 | 24.39 | ↑ |
| Maerun: 16 i 64 | 2,684 | 4,168 | 4,096 | 52.61 | ↑ |
| Maerun: 65+ | 585 | 799 | 1,139 | 94.70 | ↑ |
| Pilgwenlli: Pob Oedran | 5,333 | 7,318 | 8,974 | 68.27 | ↑ |
| Pilgwenlli: 0 i 15 | 1,440 | 1,663 | 2,167 | 50.49 | ↑ |
| Pilgwenlli: 16 i 64 | 3,090 | 4,876 | 5,984 | 93.66 | ↑ |
| Pilgwenlli: 65+ | 803 | 779 | 823 | 2.49 | ↑ |
| Ringland: Pob Oedran | 8,470 | 8,550 | 8,344 | -1.49 | ↓ |
| Ringland: 0 i 15 | 2,028 | 1,800 | 1,769 | -12.77 | ↓ |
| Ringland: 16 i 64 | 4,757 | 4,890 | 4,925 | 3.53 | ↑ |
| Ringland: 65+ | 1,685 | 1,860 | 1,650 | -2.08 | ↓ |
| Tŷ du: Pob Oedran | 8,807 | 10,158 | 11,680 | 32.62 | ↑ |
| Tŷ du: 0 i 15 | 1,775 | 2,000 | 2,400 | 35.21 | ↑ |
| Tŷ du: 16 i 64 | 5,405 | 6,275 | 6,987 | 29.27 | ↑ |
| Tŷ du: 65+ | 1,627 | 1,883 | 2,293 | 40.93 | ↑ |
| Sain Silian: Pob Oedran | 8,729 | 8,675 | 8,844 | 1.32 | ↑ |
| Sain Silian: 0 i 15 | 1,941 | 1,747 | 1,719 | -11.44 | ↓ |
| Sain Silian: 16 i 64 | 5,593 | 5,714 | 5,671 | 1.39 | ↑ |
| Sain Silian: 65+ | 1,195 | 1,214 | 1,454 | 21.67 | ↑ |
| Shaftesbury: Pob Oedran | 5,488 | 5,135 | 5,250 | -4.34 | ↓ |
| Shaftesbury: 0 i 15 | 1,204 | 932 | 1,015 | -15.70 | ↓ |
| Shaftesbury: 16 i 64 | 3,363 | 3,423 | 3,377 | 0.42 | ↑ |
| Shaftesbury: 65+ | 921 | 780 | 858 | -6.84 | ↓ |
| Stow Hill: Pob Oedran | 4,453 | 4,773 | 5,373 | 20.66 | ↑ |
| Stow Hill: 0 i 15 | 803 | 774 | 841 | 4.73 | ↑ |
| Stow Hill: 16 i 64 | 2,964 | 3,384 | 3,826 | 29.08 | ↑ |
| Stow Hill: 65+ | 686 | 615 | 706 | 2.92 | ↑ |
| Parc Tredegar: Pob Oedran | 3,387 | 4,421 | 4,945 | 46.00 | ↑ |
| Parc Tredegar: 0 i 15 | 1,070 | 1,129 | 1,208 | 12.90 | ↑ |
| Parc Tredegar: 16 i 64 | 1,880 | 2,769 | 3,066 | 63.09 | ↑ |
| Parc Tredegar: 65+ | 437 | 523 | 671 | 53.55 | ↑ |
| Victoria: Pob Oedran | 6,688 | 7,464 | 8,263 | 23.55 | ↑ |
| Victoria: 0 i 15 | 1,602 | 1,557 | 1,844 | 15.11 | ↑ |
| Victoria: 16 i 64 | 4,238 | 5,170 | 5,698 | 34.45 | ↑ |
| Victoria: 65+ | 848 | 737 | 721 | -14.98 | ↓ |

Dwysedd Poblogaeth

| | Arwynebedd (km ²) | Poblogaeth ⁶ | Dwysedd Poblogaeth |
|------------------|-------------------------------|-------------------------|--------------------|
| Casnewydd | 217 | 156,447 | 721 |
| Cymru | 20,779 | 3,169,586 | 153 |
| Allt-yr-ynn | 3.83 | 9,192 | 2,400 |
| Alway | 1.76 | 8830 | 5,017 |
| Beechwood | 1.52 | 7890 | 5,191 |
| Betws | 5.14 | 8132 | 1,582 |
| Caerllion | 14.53 | 7768 | 535 |
| Y Gaer | 2.8 | 9133 | 3,262 |
| Graig | 2.8 | 6274 | 2,241 |
| Langstone | 30.43 | 4729 | 155 |
| Llyswry | 18.59 | 14196 | 764 |
| Llanwern | 52.83 | 4435 | 84 |
| Malpas | 2.1 | 7746 | 3,689 |
| Maerun | 44.81 | 6449 | 144 |
| Pilgwenlli | 6.43 | 8,974 | 1,396 |
| Ringland | 2.44 | 8344 | 3,420 |
| Tŷ du | 8.66 | 11680 | 1,349 |
| Sain Silian | 2.18 | 8844 | 4,057 |
| Shaftesbury | 1.76 | 5,250 | 2,983 |
| Stow Hill | 1.38 | 5,373 | 3,893 |
| Parc Tredegar | 1.79 | 4945 | 2,763 |
| Victoria | 1.03 | 8263 | 8,022 |



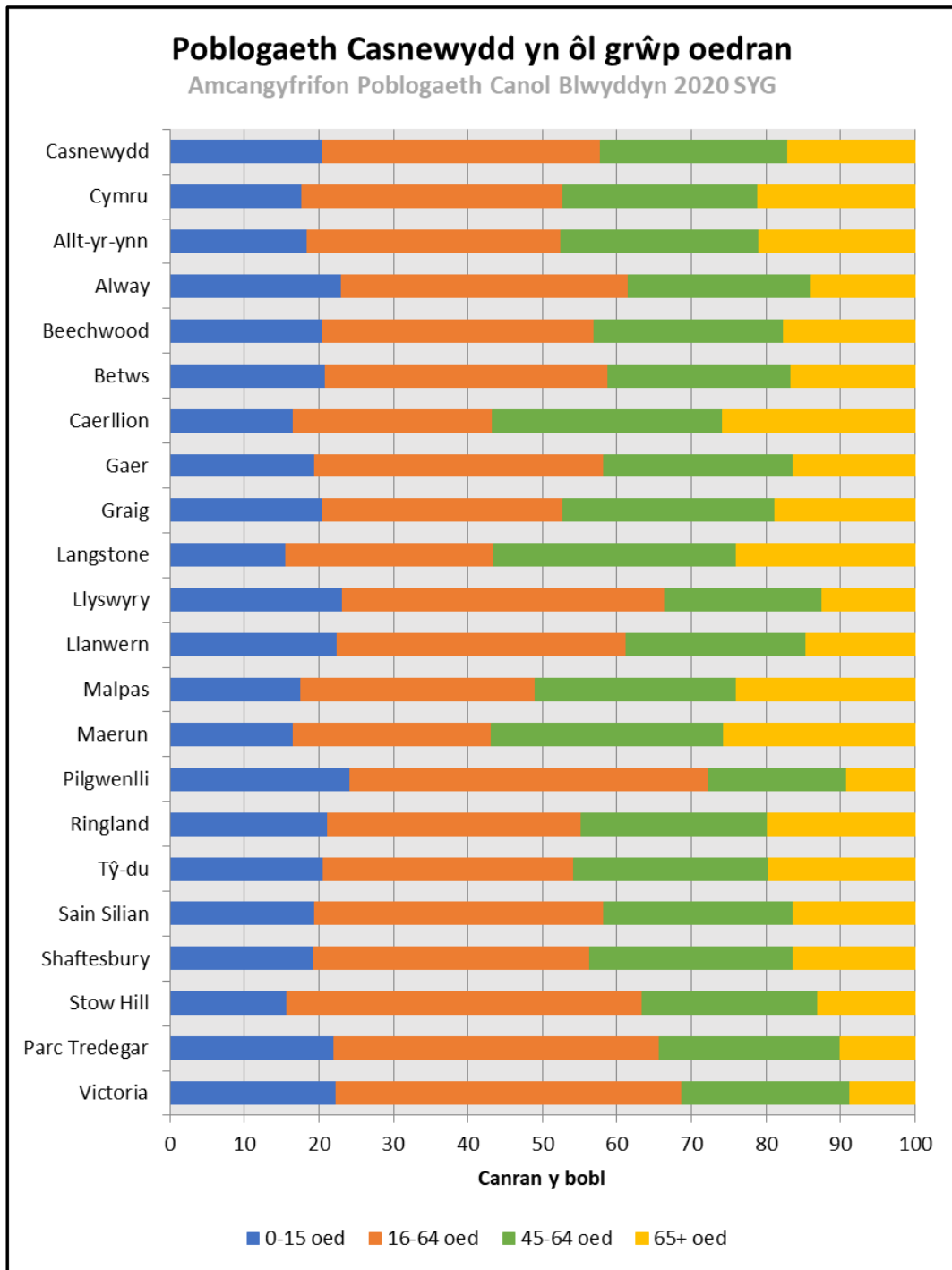
⁶ [Amcangyfrifon Poblogaeth Canol Blwyddyn 2020 y SYG](#)

Beth yw cyfansoddiad y boblogaeth?

Swyddfa Ystadegau Gwladol – Amcangyfrifon Poblogaeth Canol Blwyddyn 2020⁷ yng Nghasnewydd:

| | Pob Oedran | 0 i 15 oed | | 16 i 44 oed | | 45 i 64 oed | | 65+ oed | |
|---------------|------------|------------|------|-------------|------|-------------|------|---------|------|
| | Nifer | Nifer | % | Nifer | % | Nifer | % | Nifer | % |
| Casnewydd | 156,447 | 32,050 | 20.5 | 58,433 | 37.4 | 39,300 | 25.1 | 26,654 | 17.0 |
| Cymru | 3,169,586 | 562,730 | 17.8 | 1,109,193 | 35.0 | 829,073 | 26.2 | 668,590 | 21.1 |
| Allt-yr-ynn | 9,192 | 1,691 | 18.4 | 3,130 | 34.1 | 2,438 | 26.5 | 1,933 | 21.0 |
| Alway | 8,830 | 2,035 | 23.0 | 3,394 | 38.4 | 2,170 | 24.6 | 1,231 | 13.9 |
| Beechwood | 7,890 | 1,610 | 20.4 | 2,880 | 36.5 | 2,005 | 25.4 | 1,395 | 17.7 |
| Betws | 8,132 | 1,703 | 20.9 | 3,083 | 37.9 | 1,993 | 24.5 | 1,353 | 16.6 |
| Caerllion | 7,768 | 1,292 | 16.6 | 2,073 | 26.7 | 2,399 | 30.9 | 2,004 | 25.8 |
| Y Gaer | 8,844 | 1,719 | 19.4 | 3,432 | 38.8 | 2,239 | 25.3 | 1,454 | 16.4 |
| Graig | 6,274 | 1,285 | 20.5 | 2,024 | 32.3 | 1,786 | 28.5 | 1,179 | 18.8 |
| Langstone | 4,729 | 734 | 15.5 | 1,319 | 27.9 | 1,540 | 32.6 | 1,136 | 24.0 |
| Llyswry | 14,196 | 3,284 | 23.1 | 6,149 | 43.3 | 2,985 | 21.0 | 1,778 | 12.5 |
| Llanwern | 4,435 | 997 | 22.5 | 1,719 | 38.8 | 1,068 | 24.1 | 651 | 14.7 |
| Malpas | 7,746 | 1,359 | 17.5 | 2,441 | 31.5 | 2,085 | 26.9 | 1,861 | 24.0 |
| Maerun | 5,194 | 864 | 16.6 | 1,376 | 26.5 | 1,620 | 31.2 | 1,334 | 25.7 |
| Pilgwenlli | 8,974 | 2,167 | 24.1 | 4,322 | 48.2 | 1,662 | 18.5 | 823 | 9.2 |
| Ringland | 8,344 | 1,769 | 21.2 | 2,837 | 34.0 | 2,088 | 25.0 | 1,650 | 19.8 |
| Tŷ du | 11,680 | 2,400 | 20.5 | 3,934 | 33.7 | 3,053 | 26.1 | 2,293 | 19.6 |
| Sain Silian | 8,844 | 1,719 | 19.4 | 3,432 | 38.8 | 2,239 | 25.3 | 1,454 | 16.4 |
| Shaftesbury | 5,250 | 1,015 | 19.3 | 1,945 | 37.0 | 1,432 | 27.3 | 858 | 16.3 |
| Stow Hill | 5,373 | 841 | 15.7 | 2,566 | 47.8 | 1,260 | 23.5 | 706 | 13.1 |
| Parc Tredegar | 3,735 | 823 | 22.0 | 1,629 | 43.6 | 908 | 24.3 | 375 | 10.0 |
| Victoria | 8,263 | 1,844 | 22.3 | 3,837 | 46.4 | 1,861 | 22.5 | 721 | 8.7 |

⁷ [Amcangyfrifon Poblogaeth Canol Blwyddyn 2020 y SYG](#)



Ethnigrwydd a Hunaniaeth

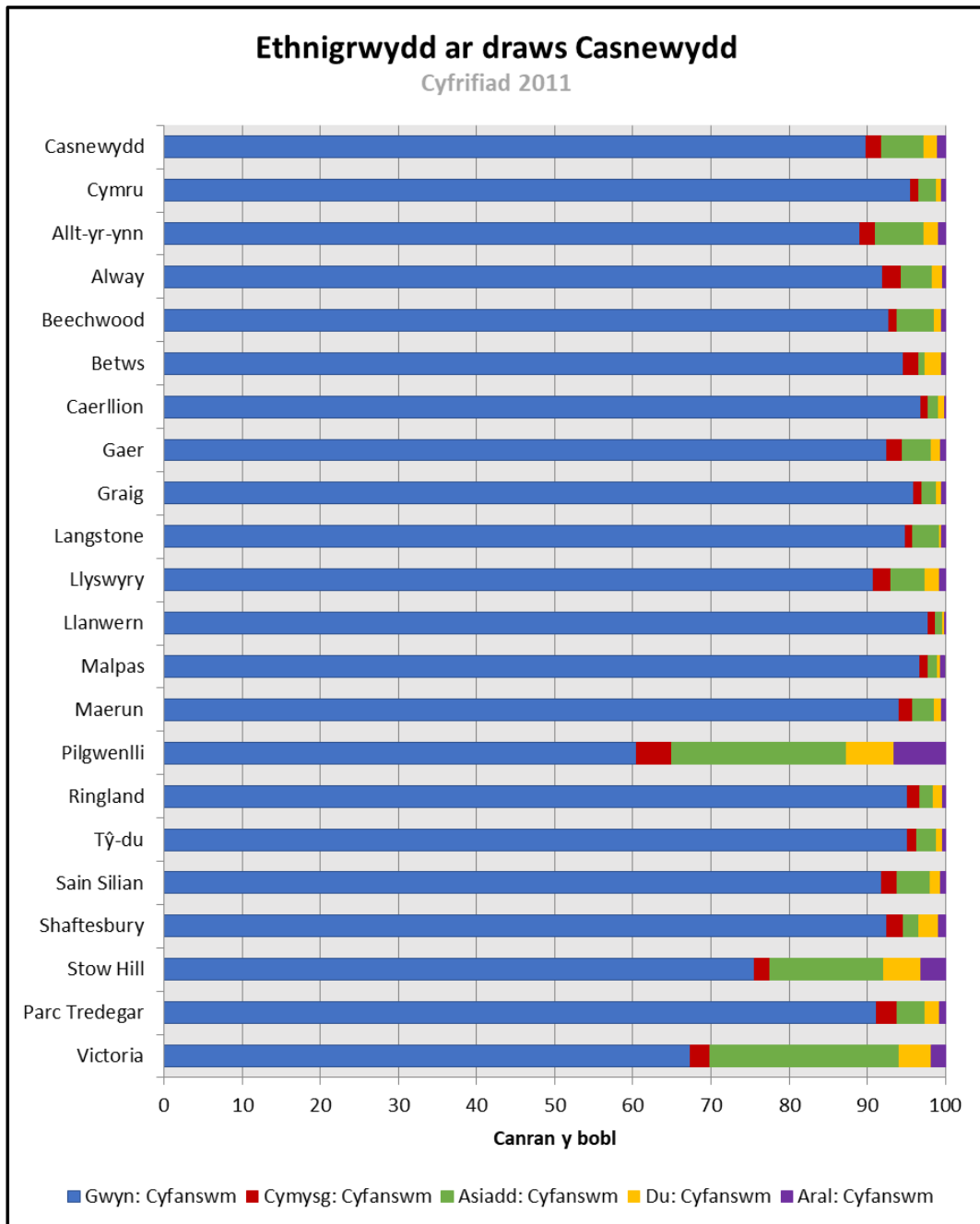
Dros yr ychydig flynyddoedd diwethaf, mae'r ddinas wedi profi newidiadau i gyfansoddiad ei phoblogaeth, gydag 8.2% o bobl o gefndir Pobl Dduon, Asiaidd a lleiafrifoedd ethnig ar 31 Rhagfyr 2011⁸, gan godi i 10.8% yn 2015 a 13.2% yn 2020.

Swyddfa Ystadegau Gwladol (Cyfrifiad 2011)⁹ – Ethnigrwydd ar draws Casnewydd:

| Ethnigrwydd | Pob Preswlydd | | Gwyn: Cyfanswm | | Cymysg: Cyfanswm | | Asiaidd: Cyfanswm | | Du: Cyfanswm | | Arall: Cyfanswm | |
|---------------|---------------|-------|----------------|------|------------------|-----|-------------------|------|--------------|-----|-----------------|-----|
| | Nifer | % | Nifer | % | Nifer | % | Nifer | % | Nifer | % | Nifer | % |
| Casnewydd | 145,736 | 100.0 | 131,025 | 89.9 | 2,752 | 1.9 | 7,986 | 5.5 | 2,535 | 1.7 | 1,438 | 1.0 |
| Cymru | 3,063,456 | 100.0 | 2,928,253 | 95.6 | 31,521 | 1.0 | 70,128 | 2.3 | 18,276 | 0.6 | 15,278 | 0.5 |
| Allt-yr-ynn | 8,782 | 100.0 | 7,818 | 89.0 | 172 | 2.0 | 557 | 6.3 | 155 | 1.8 | 80 | 0.9 |
| Alway | 8,331 | 100.0 | 7,662 | 92.0 | 200 | 2.4 | 329 | 3.9 | 112 | 1.3 | 28 | 0.3 |
| Beechwood | 7,576 | 100.0 | 7,027 | 92.8 | 78 | 1.0 | 366 | 4.8 | 69 | 0.9 | 36 | 0.5 |
| Betws | 7,606 | 100.0 | 7,195 | 94.6 | 152 | 2.0 | 56 | 0.7 | 165 | 2.2 | 38 | 0.5 |
| Caerllion | 8,061 | 100.0 | 7,808 | 96.9 | 75 | 0.9 | 109 | 1.4 | 61 | 0.8 | 8 | 0.1 |
| Y Gaer | 8,721 | 100.0 | 8,061 | 92.4 | 181 | 2.1 | 323 | 3.7 | 99 | 1.1 | 57 | 0.7 |
| Graig | 6,159 | 100.0 | 5,910 | 96.0 | 68 | 1.1 | 108 | 1.8 | 45 | 0.7 | 28 | 0.5 |
| Langstone | 4,425 | 100.0 | 4,198 | 94.9 | 44 | 1.0 | 148 | 3.3 | 14 | 0.3 | 21 | 0.5 |
| Llyswry | 12,353 | 100.0 | 11,206 | 90.7 | 285 | 2.3 | 541 | 4.4 | 221 | 1.8 | 100 | 0.8 |
| Llanwern | 2,961 | 100.0 | 2,896 | 97.8 | 28 | 0.9 | 27 | 0.9 | 6 | 0.2 | 4 | 0.1 |
| Malpas | 7,997 | 100.0 | 7,736 | 96.7 | 84 | 1.1 | 91 | 1.1 | 38 | 0.5 | 45 | 0.6 |
| Maerun | 6,270 | 100.0 | 5,903 | 94.1 | 104 | 1.7 | 178 | 2.8 | 54 | 0.9 | 31 | 0.5 |
| Pilgwenlli | 7,318 | 100.0 | 4,429 | 60.5 | 330 | 4.5 | 1,633 | 22.3 | 445 | 6.1 | 481 | 6.6 |
| Ringland | 8,550 | 100.0 | 8,130 | 95.1 | 145 | 1.7 | 138 | 1.6 | 112 | 1.3 | 25 | 0.3 |
| Tŷ du | 10,158 | 100.0 | 9,664 | 95.1 | 119 | 1.2 | 254 | 2.5 | 83 | 0.8 | 38 | 0.4 |
| Sain Silian | 8,675 | 100.0 | 7,962 | 91.8 | 178 | 2.1 | 366 | 4.2 | 112 | 1.3 | 57 | 0.7 |
| Shaftesbury | 5,135 | 100.0 | 4,752 | 92.5 | 106 | 2.1 | 104 | 2.0 | 129 | 2.5 | 44 | 0.9 |
| Stow Hill | 4,773 | 100.0 | 3,608 | 75.6 | 93 | 1.9 | 694 | 14.5 | 228 | 4.8 | 150 | 3.1 |
| Parc Tredegar | 4,421 | 100.0 | 4,031 | 91.2 | 118 | 2.7 | 159 | 3.6 | 77 | 1.7 | 36 | 0.8 |
| Victoria | 7,464 | 100.0 | 5,026 | 67.3 | 192 | 2.6 | 1,805 | 24.2 | 310 | 4.2 | 131 | 1.8 |

⁸ [Arolwg Blynyddol o'r Boblogaeth, SYG](#)

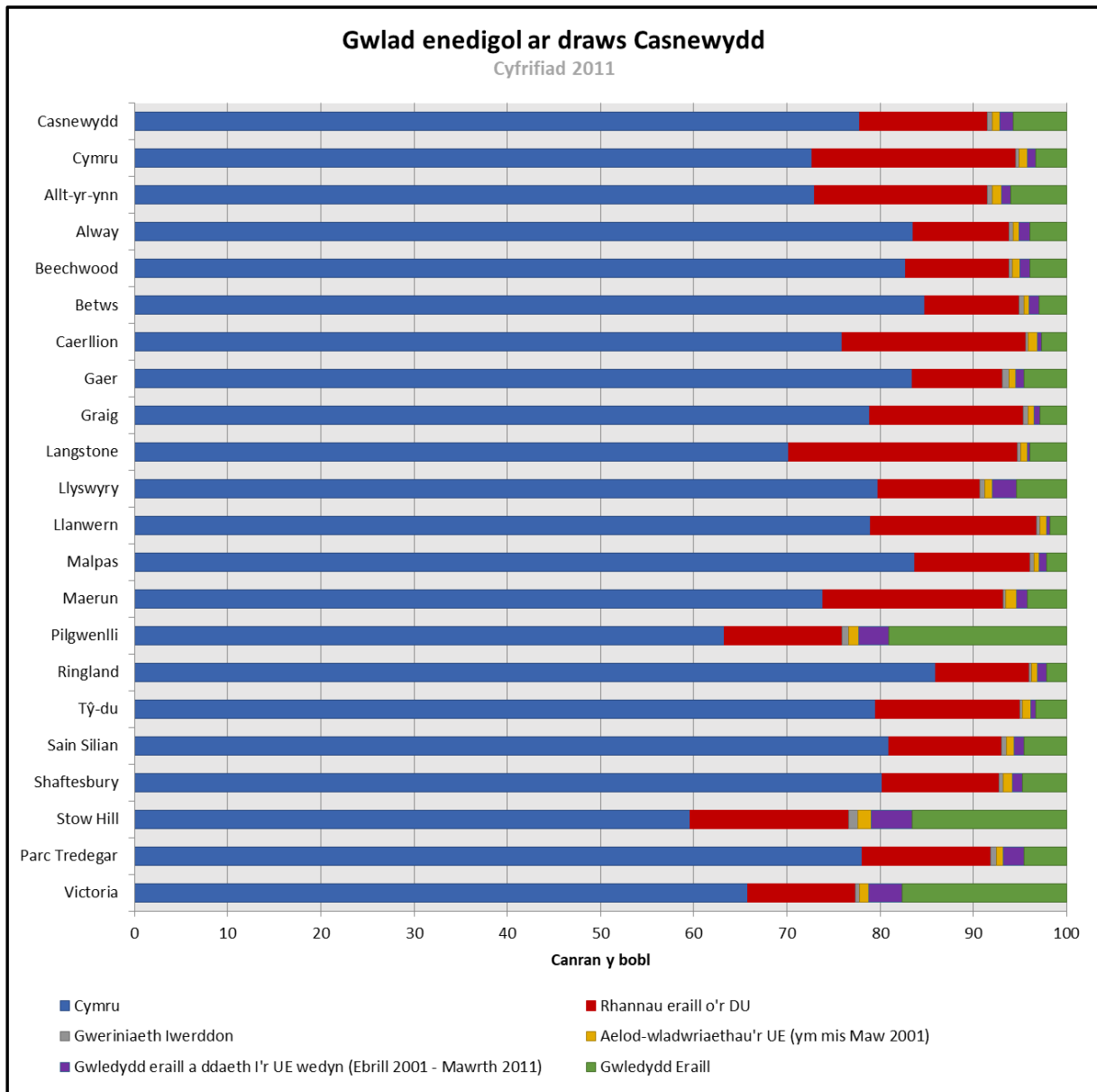
⁹ Cyfrifiad 2011, Swyddfa Ystadegau Gwladol (SYG)



Swyddfa Ystadegau Gwladol (Cyfrifiad 2011)¹⁰ – Gwlad enedigol ar draws Casnewydd:

| Gwlad Enedigol | Cymru | | Y Deyrnas Unedig | | Gweriniaeth Iwerddon | | Aelod-wledydd Eraill yr UE | | Gwledydd Eraill sydd wedi'u Derbynn gan yr UE | | Gwledydd Eraill | |
|----------------|------------------|----------------|------------------|----------------|----------------------|------------|----------------------------|--------------|---|--------------|-----------------|--------------|
| | Nifer | % | Nifer | % | Nifer | % | Nifer | % | Nifer | % | Nifer | % |
| | Casnewydd | 113,353 | 77.8 | 133,403 | 91.5 | 717 | 0.5 | 1,187 | 0.8 | 2,101 | 1.4 | 8,328 |
| Cymru | 2,226,005 | 72.7 | 2,895,585 | 94.5 | 12,175 | 0.4 | 26,343 | 0.9 | 29,017 | 0.9 | 100,336 | 3.3 |
| Allt-yr-ynn | 6,404 | 72.9 | 8,033 | 91.5 | 51 | 0.6 | 89 | 1.0 | 80 | 0.9 | 529 | 6.0 |
| Alway | 6,960 | 83.5 | 7,821 | 93.9 | 35 | 0.4 | 53 | 0.6 | 95 | 1.1 | 327 | 3.9 |
| Beechwood | 6,264 | 82.7 | 7,107 | 93.8 | 31 | 0.4 | 57 | 0.8 | 81 | 1.1 | 300 | 4.0 |
| Betws | 6,448 | 84.8 | 7,216 | 94.9 | 43 | 0.6 | 44 | 0.6 | 82 | 1.1 | 221 | 2.9 |
| Caerllion | 6,117 | 75.9 | 7,712 | 95.7 | 21 | 0.3 | 76 | 0.9 | 38 | 0.5 | 214 | 2.7 |
| Y Gaer | 7,280 | 83.5 | 8,121 | 93.1 | 60 | 0.7 | 63 | 0.7 | 83 | 1.0 | 394 | 4.5 |
| Graig | 4,860 | 78.9 | 5,875 | 95.4 | 31 | 0.5 | 37 | 0.6 | 42 | 0.7 | 174 | 2.8 |
| Langstone | 3,104 | 70.1 | 4,194 | 94.8 | 13 | 0.3 | 31 | 0.7 | 14 | 0.3 | 173 | 3.9 |
| Llyswry | 9,849 | 79.7 | 11,207 | 90.7 | 61 | 0.5 | 106 | 0.9 | 319 | 2.6 | 660 | 5.3 |
| Llanwern | 2,339 | 79.0 | 2,865 | 96.8 | 11 | 0.4 | 21 | 0.7 | 11 | 0.4 | 53 | 1.8 |
| Malpas | 6,694 | 83.7 | 7,683 | 96.1 | 39 | 0.5 | 39 | 0.5 | 66 | 0.8 | 170 | 2.1 |
| Maerun | 4,631 | 73.9 | 5,842 | 93.2 | 22 | 0.4 | 72 | 1.1 | 74 | 1.2 | 260 | 4.1 |
| Pilgwenlli | 4,628 | 63.2 | 5,555 | 75.9 | 55 | 0.8 | 79 | 1.1 | 235 | 3.2 | 1,394 | 19.0 |
| Ringland | 7,349 | 86.0 | 8,204 | 96.0 | 28 | 0.3 | 49 | 0.6 | 90 | 1.1 | 179 | 2.1 |
| Tŷ du | 8,079 | 79.5 | 9,647 | 95.0 | 34 | 0.3 | 84 | 0.8 | 62 | 0.6 | 331 | 3.3 |
| Sain Silian | 7,022 | 80.9 | 8,069 | 93.0 | 49 | 0.6 | 66 | 0.8 | 96 | 1.1 | 395 | 4.6 |
| Shaftesbury | 4,118 | 80.2 | 4,762 | 92.7 | 23 | 0.4 | 50 | 1.0 | 56 | 1.1 | 244 | 4.8 |
| Stow Hill | 2,845 | 59.6 | 3,659 | 76.7 | 45 | 0.9 | 68 | 1.4 | 212 | 4.4 | 789 | 16.5 |
| Parc Tredegar | 3,451 | 78.1 | 4,060 | 91.8 | 28 | 0.6 | 32 | 0.7 | 99 | 2.2 | 202 | 4.6 |
| Victoria | 4,911 | 65.8 | 5,771 | 77.3 | 37 | 0.5 | 71 | 1.0 | 266 | 3.6 | 1,319 | 17.7 |

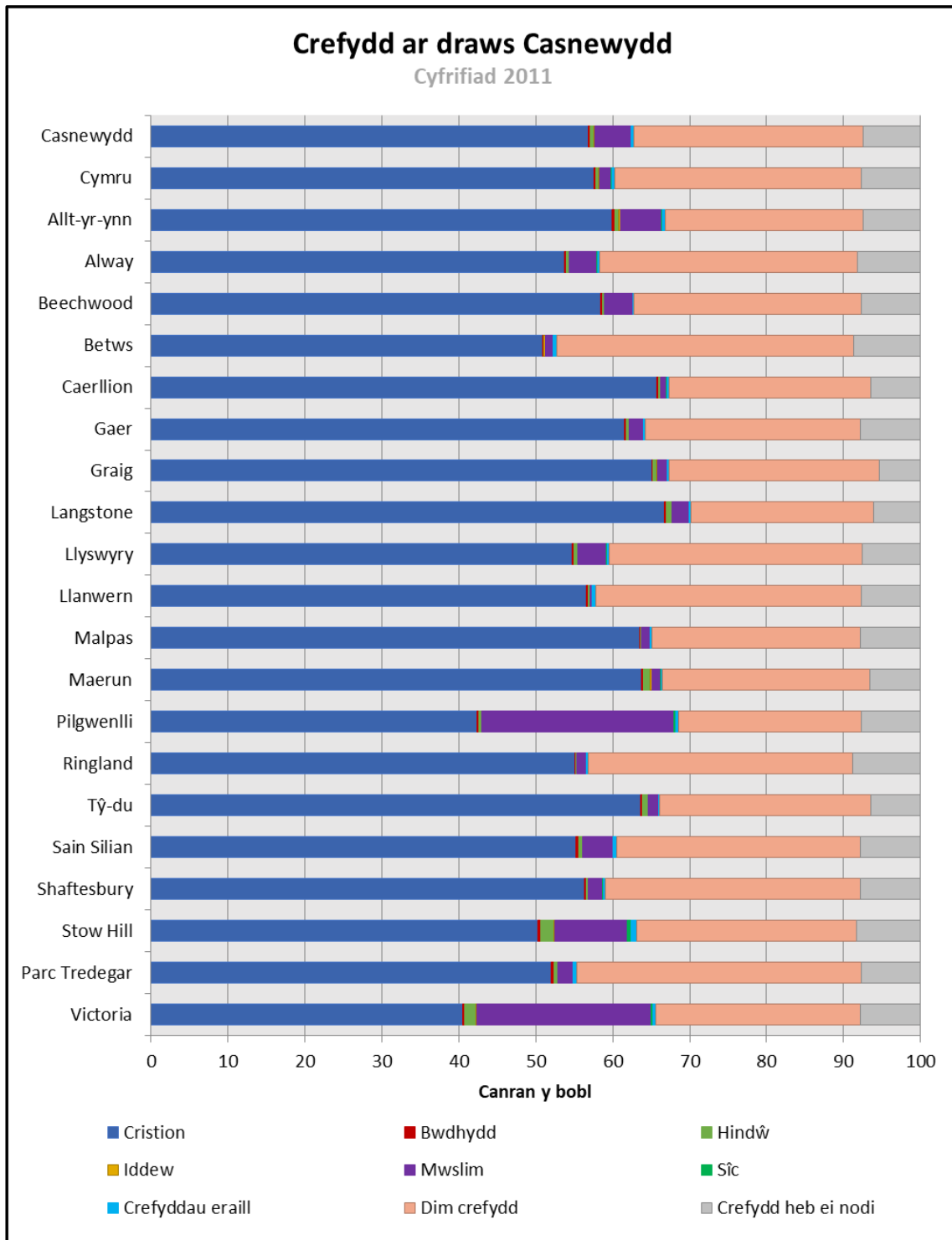
¹⁰ Cyfrifiad 2011, Swyddfa Ystadegau Gwladol (SYG)



Swyddfa Ystadegau Gwladol (Cyfrifiad 2011)¹¹ – Crefydd ar draws Casnewydd:

| Crefydd | Cristion | | Bwdhydd | | Hindŵ | | Iddew | | Iddew | |
|------------------|------------------|-------------|-------------------------|------------|--------------------|-------------|-----------------|------------|---------------|------------|
| | Nifer | % | Nifer | % | Nifer | % | Nifer | % | Nifer | % |
| | | | | | | | | | | |
| Casnewydd | 82,858 | 56.9 | 360 | 0.2 | 685 | 0.5 | 99 | 0.1 | 6,859 | 4.7 |
| Cymru | 1,763,299 | 57.6 | 9,117 | 0.3 | 10,434 | 0.3 | 2,064 | 0.1 | 45,950 | 1.5 |
| Allt-yr-ynn | 5,262 | 59.9 | 27 | 0.3 | 51 | 0.6 | 16 | 0.2 | 467 | 5.3 |
| Alway | 4,479 | 53.8 | 23 | 0.3 | 23 | 0.3 | 7 | 0.1 | 295 | 3.5 |
| Beechwood | 4,430 | 58.5 | 16 | 0.2 | 14 | 0.2 | 1 | 0.0 | 282 | 3.7 |
| Betws | 3,874 | 50.9 | 4 | 0.1 | 3 | 0.0 | 14 | 0.2 | 78 | 1.0 |
| Caerllion | 5,301 | 65.8 | 19 | 0.2 | 15 | 0.2 | 2 | 0.0 | 58 | 0.7 |
| Y Gaer | 5,364 | 61.5 | 26 | 0.3 | 24 | 0.3 | 5 | 0.1 | 164 | 1.9 |
| Graig | 4,010 | 65.1 | 9 | 0.1 | 26 | 0.4 | 10 | 0.2 | 79 | 1.3 |
| Langstone | 2,954 | 66.8 | 9 | 0.2 | 32 | 0.7 | 3 | 0.1 | 95 | 2.1 |
| Llyswry | 6,762 | 54.7 | 22 | 0.2 | 61 | 0.5 | 1 | 0.0 | 458 | 3.7 |
| Llanwern | 1,675 | 56.6 | 7 | 0.2 | 9 | 0.3 | 0 | 0.0 | 8 | 0.3 |
| Malpas | 5,079 | 63.5 | 11 | 0.1 | 8 | 0.1 | 4 | 0.1 | 81 | 1.0 |
| Maerun | 3,998 | 63.8 | 14 | 0.2 | 57 | 0.9 | 12 | 0.2 | 69 | 1.1 |
| Pilgwenlli | 3,096 | 42.3 | 18 | 0.2 | 27 | 0.4 | 3 | 0.0 | 1,825 | 24.9 |
| Ringland | 4,707 | 55.1 | 16 | 0.2 | 7 | 0.1 | 6 | 0.1 | 96 | 1.1 |
| Tŷ du | 6,467 | 63.7 | 26 | 0.3 | 71 | 0.7 | 2 | 0.0 | 130 | 1.3 |
| Sain Silian | 4,786 | 55.2 | 40 | 0.5 | 35 | 0.4 | 2 | 0.0 | 344 | 4.0 |
| Shaftesbury | 2,895 | 56.4 | 11 | 0.2 | 13 | 0.3 | 0 | 0.0 | 95 | 1.9 |
| Stow Hill | 2,398 | 50.2 | 20 | 0.4 | 81 | 1.7 | 5 | 0.1 | 453 | 9.5 |
| Parc Tredegar | 2,300 | 52.0 | 17 | 0.4 | 18 | 0.4 | 0 | 0.0 | 90 | 2.0 |
| Victoria | 3,021 | 40.5 | 25 | 0.3 | 110 | 1.5 | 6 | 0.1 | 1,692 | 22.7 |
| | | Sic | Crefyddau eraill | | Dim crefydd | | Heb nodi | | | |
| | Nifer | % | Nifer | % | Nifer | % | | | | |
| Casnewydd | 141 | 0.1 | 463 | 0.3 | 43,336 | 29.7 | 10,935 | 7.5 | | |
| Cymru | 2,962 | 0.1 | 12,705 | 0.4 | 982,997 | 32.1 | 233,928 | 7.6 | | |
| Allt-yr-ynn | 11 | 0.1 | 34 | 0.4 | 2,260 | 25.7 | 654 | 7.4 | | |
| Alway | 10 | 0.1 | 25 | 0.3 | 2,792 | 33.5 | 677 | 8.1 | | |
| Beechwood | 1 | 0.0 | 14 | 0.2 | 2,238 | 29.5 | 580 | 7.7 | | |
| Betws | 4 | 0.1 | 31 | 0.4 | 2,935 | 38.6 | 663 | 8.7 | | |
| Caerllion | 10 | 0.1 | 26 | 0.3 | 2,105 | 26.1 | 525 | 6.5 | | |
| Y Gaer | 2 | 0.0 | 21 | 0.2 | 2,433 | 27.9 | 682 | 7.8 | | |
| Graig | 0 | 0.0 | 15 | 0.2 | 1,683 | 27.3 | 327 | 5.3 | | |
| Langstone | 3 | 0.1 | 9 | 0.2 | 1,051 | 23.8 | 269 | 6.1 | | |
| Llyswry | 17 | 0.1 | 31 | 0.3 | 4,068 | 32.9 | 933 | 7.6 | | |
| Llanwern | 0 | 0.0 | 13 | 0.4 | 1,020 | 34.4 | 229 | 7.7 | | |
| Malpas | 6 | 0.1 | 20 | 0.3 | 2,167 | 27.1 | 621 | 7.8 | | |
| Maerun | 6 | 0.1 | 11 | 0.2 | 1,691 | 27.0 | 412 | 6.6 | | |
| Pilgwenlli | 18 | 0.2 | 31 | 0.4 | 1,739 | 23.8 | 561 | 7.7 | | |
| Ringland | 1 | 0.0 | 29 | 0.3 | 2,939 | 34.4 | 749 | 8.8 | | |
| Tŷ du | 4 | 0.0 | 19 | 0.2 | 2,786 | 27.4 | 653 | 6.4 | | |
| Sain Silian | 6 | 0.1 | 34 | 0.4 | 2,753 | 31.7 | 675 | 7.8 | | |
| Shaftesbury | 3 | 0.1 | 15 | 0.3 | 1,700 | 33.1 | 403 | 7.8 | | |
| Stow Hill | 22 | 0.5 | 36 | 0.8 | 1,363 | 28.6 | 395 | 8.3 | | |
| Parc Tredegar | 2 | 0.0 | 17 | 0.4 | 1,636 | 37.0 | 341 | 7.7 | | |
| Victoria | 15 | 0.2 | 32 | 0.4 | 1,977 | 26.5 | 586 | 7.9 | | |

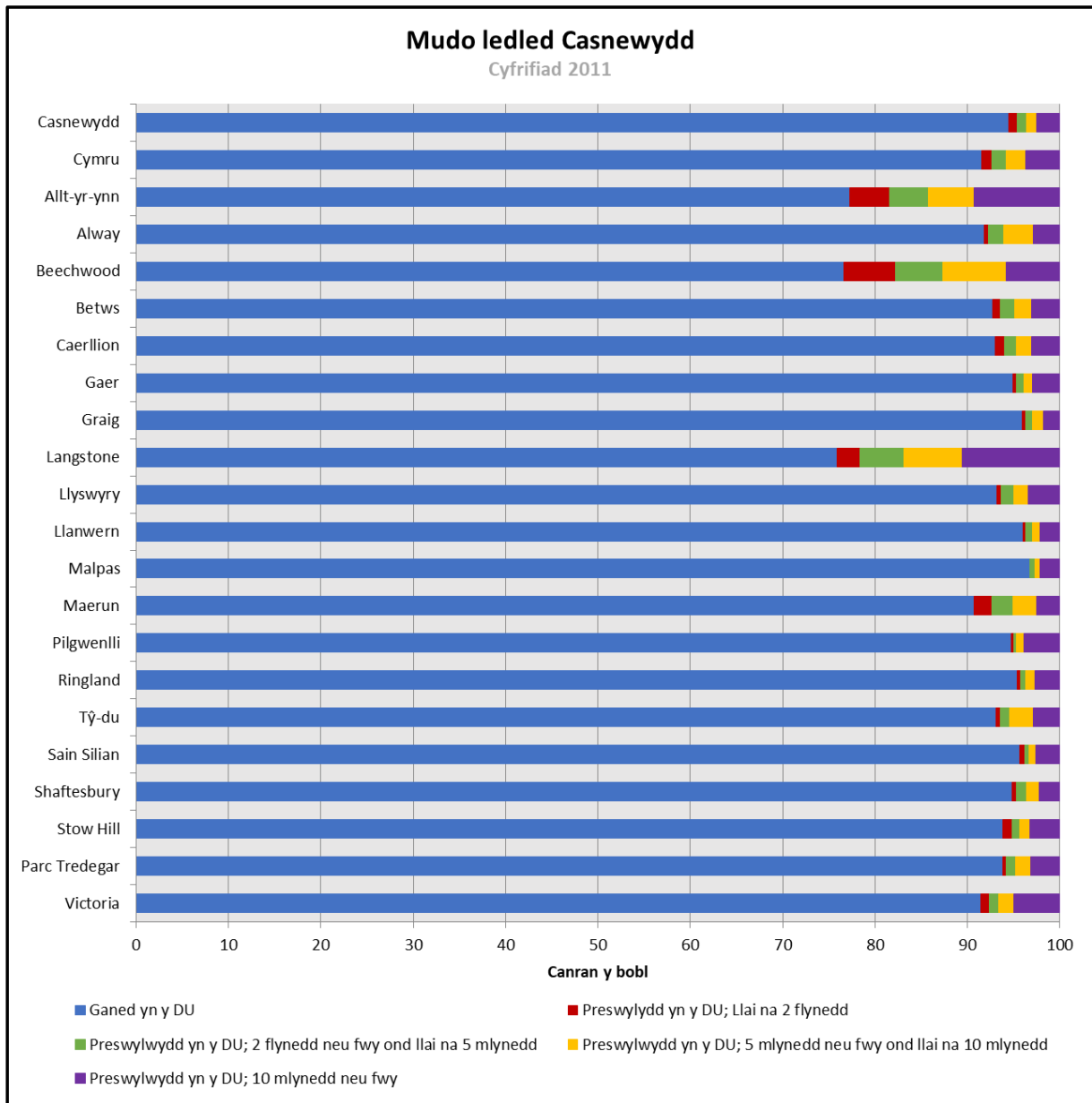
¹¹ Cyfrifiad 2011, Swyddfa Ystadegau Gwladol (SYG)



Swyddfa Ystadegau Gwladol (Cyfrifiad 2011)¹² – Mudo ledled Casnewydd:

| Mudo | Ganed yn y DU | | Preswylwydd yn y DU; Llai na 2 flynedd | | Preswylwydd yn y DU; 2 flynedd neu fwy ond llai na 5 mlynedd | | Preswylwydd yn y DU; 5 mlynedd neu fwy ond llai na 10 mlynedd | | Preswylwydd yn y DU; 10 mlynedd neu fwy | |
|------------------|------------------|-------------|--|------------|--|------------|---|------------|---|------------|
| | Nifer | % | Nifer | % | Nifer | % | Nifer | % | Nifer | % |
| Casnewydd | 133,403 | 91.5 | 1,609 | 1.1 | 2,242 | 1.5 | 3,082 | 2.1 | 5,400 | 3.7 |
| Cymru | 2,895,585 | 94.5 | 27,456 | 0.9 | 29,403 | 1.0 | 35,486 | 1.2 | 75,526 | 2.5 |
| Allt-yr-ynn | 8,033 | 91.5 | 80 | 0.9 | 90 | 1.0 | 145 | 1.7 | 434 | 4.9 |
| Alway | 7,821 | 93.9 | 31 | 0.4 | 81 | 1.0 | 137 | 1.6 | 261 | 3.1 |
| Beechwood | 7,107 | 93.8 | 78 | 1.0 | 62 | 0.8 | 84 | 1.1 | 245 | 3.2 |
| Betws | 7,216 | 94.9 | 32 | 0.4 | 87 | 1.1 | 102 | 1.3 | 169 | 2.2 |
| Caerllion | 7,712 | 95.7 | 47 | 0.6 | 38 | 0.5 | 54 | 0.7 | 210 | 2.6 |
| Y Gaer | 8,121 | 93.1 | 38 | 0.4 | 90 | 1.0 | 224 | 2.6 | 248 | 2.8 |
| Graig | 5,875 | 95.4 | 21 | 0.3 | 34 | 0.6 | 64 | 1.0 | 165 | 2.7 |
| Langstone | 4,194 | 94.8 | 10 | 0.2 | 12 | 0.3 | 36 | 0.8 | 173 | 3.9 |
| Llyswry | 11,207 | 90.7 | 239 | 1.9 | 282 | 2.3 | 313 | 2.5 | 312 | 2.5 |
| Llanwern | 2,865 | 96.8 | 1 | 0.0 | 16 | 0.5 | 16 | 0.5 | 63 | 2.1 |
| Malpas | 7,683 | 96.1 | 21 | 0.3 | 54 | 0.7 | 67 | 0.8 | 172 | 2.2 |
| Maerun | 5,842 | 93.2 | 31 | 0.5 | 84 | 1.3 | 98 | 1.6 | 215 | 3.4 |
| Pilgwenlli | 5,555 | 75.9 | 177 | 2.4 | 353 | 4.8 | 462 | 6.3 | 771 | 10.5 |
| Ringland | 8,204 | 96.0 | 29 | 0.3 | 63 | 0.7 | 100 | 1.2 | 154 | 1.8 |
| Tŷ du | 9,647 | 95.0 | 39 | 0.4 | 79 | 0.8 | 96 | 0.9 | 297 | 2.9 |
| Sain Silian | 8,069 | 93.0 | 88 | 1.0 | 108 | 1.2 | 145 | 1.7 | 265 | 3.1 |
| Shaftesbury | 4,762 | 92.7 | 44 | 0.9 | 79 | 1.5 | 96 | 1.9 | 154 | 3.0 |
| Stow Hill | 3,659 | 76.7 | 266 | 5.6 | 244 | 5.1 | 328 | 6.9 | 276 | 5.8 |
| Parc Tredegar | 4,060 | 91.8 | 22 | 0.5 | 72 | 1.6 | 140 | 3.2 | 127 | 2.9 |
| Victoria | 5,771 | 77.3 | 315 | 4.2 | 314 | 4.2 | 375 | 5.0 | 689 | 9.2 |

¹² Cyfrifiad 2011, Swyddfa Ystadegau Gwladol (SYG)



Beth fydd y boblogaeth yn y dyfodol?

Mae'r tabl isod yn dangos y twf yn y boblogaeth ar gyfer Casnewydd a Chymru rhwng 2001 a 2020, gydag amcanestyniadau poblogaeth hyd at 2043 ar sail amcangyfrifon poblogaeth canol blwyddyn 2018¹³.

| | 2001 ¹⁴ | 2011 ¹⁵ | 2018 | 2020 ¹⁶ | 2025 | 2030 | 2035 | 2040 | 2043 |
|------------------|--------------------|--------------------|------------------|--------------------|------------------|------------------|------------------|------------------|------------------|
| Casnewydd | 137,011 | 145,736 | 153,302 | 156,447 | 161,476 | 166,187 | 170,296 | 174,290 | 176,632 |
| Cymru | 2,903,085 | 3,063,456 | 3,138,631 | 3,169,586 | 3,193,609 | 3,229,297 | 3,260,660 | 3,290,312 | 3,309,154 |
| Allt-yr-ynn | 8,583 | 8,782 | - | 9,192 | Ddim ar gael | Ddim ar gael | Ddim ar gael | Ddim ar gael | Ddim ar gael |
| Alway | 8,492 | 8,331 | - | 8,830 | Ddim ar gael | Ddim ar gael | Ddim ar gael | Ddim ar gael | Ddim ar gael |
| Beechwood | 7,594 | 7,576 | - | 7,890 | Ddim ar gael | Ddim ar gael | Ddim ar gael | Ddim ar gael | Ddim ar gael |
| Betws | 8,278 | 7,606 | - | 8,132 | Ddim ar gael | Ddim ar gael | Ddim ar gael | Ddim ar gael | Ddim ar gael |
| Caerllion | 8,708 | 8,061 | - | 7,768 | Ddim ar gael | Ddim ar gael | Ddim ar gael | Ddim ar gael | Ddim ar gael |
| Y Gaer | 8,568 | 8,721 | - | 9,133 | Ddim ar gael | Ddim ar gael | Ddim ar gael | Ddim ar gael | Ddim ar gael |
| Graig | 5,492 | 6,159 | - | 6,274 | Ddim ar gael | Ddim ar gael | Ddim ar gael | Ddim ar gael | Ddim ar gael |
| Langstone | 3,905 | 4,425 | - | 4,729 | Ddim ar gael | Ddim ar gael | Ddim ar gael | Ddim ar gael | Ddim ar gael |
| Llyswry | 10,616 | 12,353 | - | 14,196 | Ddim ar gael | Ddim ar gael | Ddim ar gael | Ddim ar gael | Ddim ar gael |
| Llanwern | 3,027 | 2,961 | - | 4,435 | Ddim ar gael | Ddim ar gael | Ddim ar gael | Ddim ar gael | Ddim ar gael |
| Malpas | 8,148 | 7,997 | - | 7,746 | Ddim ar gael | Ddim ar gael | Ddim ar gael | Ddim ar gael | Ddim ar gael |
| Maerun | 4,245 | 6,270 | - | 6,449 | Ddim ar gael | Ddim ar gael | Ddim ar gael | Ddim ar gael | Ddim ar gael |
| Pilgwenlli | 5,333 | 7,318 | - | 8,974 | Ddim ar gael | Ddim ar gael | Ddim ar gael | Ddim ar gael | Ddim ar gael |
| Ringland | 8,470 | 8,550 | - | 8,344 | Ddim ar gael | Ddim ar gael | Ddim ar gael | Ddim ar gael | Ddim ar gael |
| Tŷ du | 8,807 | 10,158 | - | 11,680 | Ddim ar gael | Ddim ar gael | Ddim ar gael | Ddim ar gael | Ddim ar gael |
| Sain Silian | 8,729 | 8,675 | - | 8,844 | Ddim ar gael | Ddim ar gael | Ddim ar gael | Ddim ar gael | Ddim ar gael |
| Shaftesbury | 5,488 | 5,135 | - | 5,250 | Ddim ar gael | Ddim ar gael | Ddim ar gael | Ddim ar gael | Ddim ar gael |
| Stow Hill | 4,453 | 4,773 | - | 5,373 | Ddim ar gael | Ddim ar gael | Ddim ar gael | Ddim ar gael | Ddim ar gael |
| Parc Tredegar | 3,387 | 4,421 | - | 4,945 | Ddim ar gael | Ddim ar gael | Ddim ar gael | Ddim ar gael | Ddim ar gael |
| Victoria | 6,688 | 7,464 | - | 8,263 | Ddim ar gael | Ddim ar gael | Ddim ar gael | Ddim ar gael | Ddim ar gael |

¹³ [Amcanestyniadau Poblogaeth yn seiliedig ar amcangyfrifon canol blwyddyn 2018, Stats Cymru](#)

¹⁴ Cyfrifiad 2011, Swyddfa Ystadegau Gwladol (SYG)

¹⁵ Cyfrifiad 2011, Swyddfa Ystadegau Gwladol (SYG)

¹⁶ [Amcangyfrifon Poblogaeth Canol Blwyddyn 2020 y SYG](#)

Adran 2: Mynegai Amddifadedd Lluosog Cymru

Pa mor ddifreintiedig yw ein cymuned?

| Safleoedd MALIC 2019 ¹⁷ | Nifer yr ACEHI | % yr ACEHI yn y 10% mwyaf difreintiedig Safleoedd 1-191 | % yr ACEHI yn y 20% mwyaf difreintiedig Safleoedd 1-382 | % yr ACEHI yn y 30% mwyaf difreintiedig Safleoedd 1-573 | % yr ACEHI yn y 50% mwyaf difreintiedig Safleoedd 1-955 |
|------------------------------------|----------------|---|---|---|---|
| Casnewydd | 95 | 24.2 | 34.7 | 40.0 | 60.0 |
| Cymru | 1,909 | 10 | 20 | 30 | 50 |

Nododd Mynegai Amddifadedd Lluosog Cymru (MALIC) gyfanswm o 23 ACEHI o fewn Casnewydd a oedd yn 10% uchaf ardaloedd mwyaf difreintiedig Cymru (ar y cyfan).

| LSOA | Safleoedd MALIC | Incwm | Cyflogaeth | Iechyd | Addysg | Mynediad i Wasanaethau | Diogelwch Cymunedol | Amgylchedd Ffisegol | Tai |
|-----------------|-----------------|-------|------------|--------|--------|------------------------|---------------------|---------------------|------|
| Pilgwenlli 4 | 10 | 14 | 14 | 19 | 213 | 445 | 9 | 437 | 310 |
| Pilgwenlli 1 | 21 | 38 | 95 | 37 | 77 | 444 | 73 | 190 | 30 |
| Parc Tredegar 2 | 39 | 51 | 93 | 65 | 55 | 314 | 15 | 93 | 1273 |
| Betws 1 | 47 | 39 | 15 | 195 | 73 | 602 | 46 | 826 | 1252 |
| Ringland 5 | 69 | 84 | 185 | 73 | 13 | 374 | 721 | 376 | 690 |
| Alway 2 | 72 | 57 | 320 | 85 | 35 | 818 | 38 | 195 | 375 |
| Betws 3 | 77 | 71 | 41 | 158 | 182 | 446 | 114 | 695 | 1225 |
| Malpas 2 | 79 | 67 | 91 | 162 | 42 | 472 | 200 | 928 | 1407 |
| Pilgwenlli 3 | 88 | 119 | 338 | 70 | 181 | 352 | 69 | 193 | 62 |
| Ringland 4 | 102 | 153 | 225 | 290 | 6 | 389 | 80 | 303 | 857 |
| Alway 4 | 111 | 164 | 204 | 75 | 93 | 775 | 37 | 217 | 1045 |
| Victoria 4 | 112 | 219 | 265 | 117 | 237 | 749 | 50 | 22 | 41 |
| Shaftesbury 1 | 119 | 97 | 302 | 273 | 383 | 405 | 24 | 3 | 220 |
| Llyswyry 5 | 134 | 210 | 564 | 333 | 7 | 473 | 63 | 7 | 601 |
| Stow Hill 3 | 135 | 255 | 108 | 397 | 329 | 838 | 2 | 254 | 25 |
| Ringland 2 | 146 | 181 | 215 | 420 | 34 | 577 | 79 | 116 | 1165 |
| Victoria 2 | 161 | 212 | 277 | 104 | 448 | 1140 | 118 | 47 | 71 |
| Y Gaer 5 | 166 | 129 | 391 | 178 | 103 | 385 | 113 | 441 | 1107 |
| Betws 5 | 169 | 186 | 142 | 151 | 159 | 643 | 137 | 1305 | 1150 |
| Llyswyry 2 | 171 | 176 | 400 | 140 | 385 | 642 | 110 | 71 | 118 |
| Victoria 3 | 178 | 242 | 470 | 332 | 190 | 1119 | 157 | 4 | 10 |
| Ringland 6 | 183 | 120 | 323 | 624 | 58 | 790 | 13 | 428 | 1112 |
| Allt-yr-ynn 2 | 187 | 143 | 222 | 320 | 580 | 334 | 147 | 315 | 248 |

Allwedd:



Safleoedd cyffredinol MALIC lle mae'r Ardal Gynnyrch Ehangach Haen Is ymhlith y 10% mwyaf difreintiedig yng Nghymru



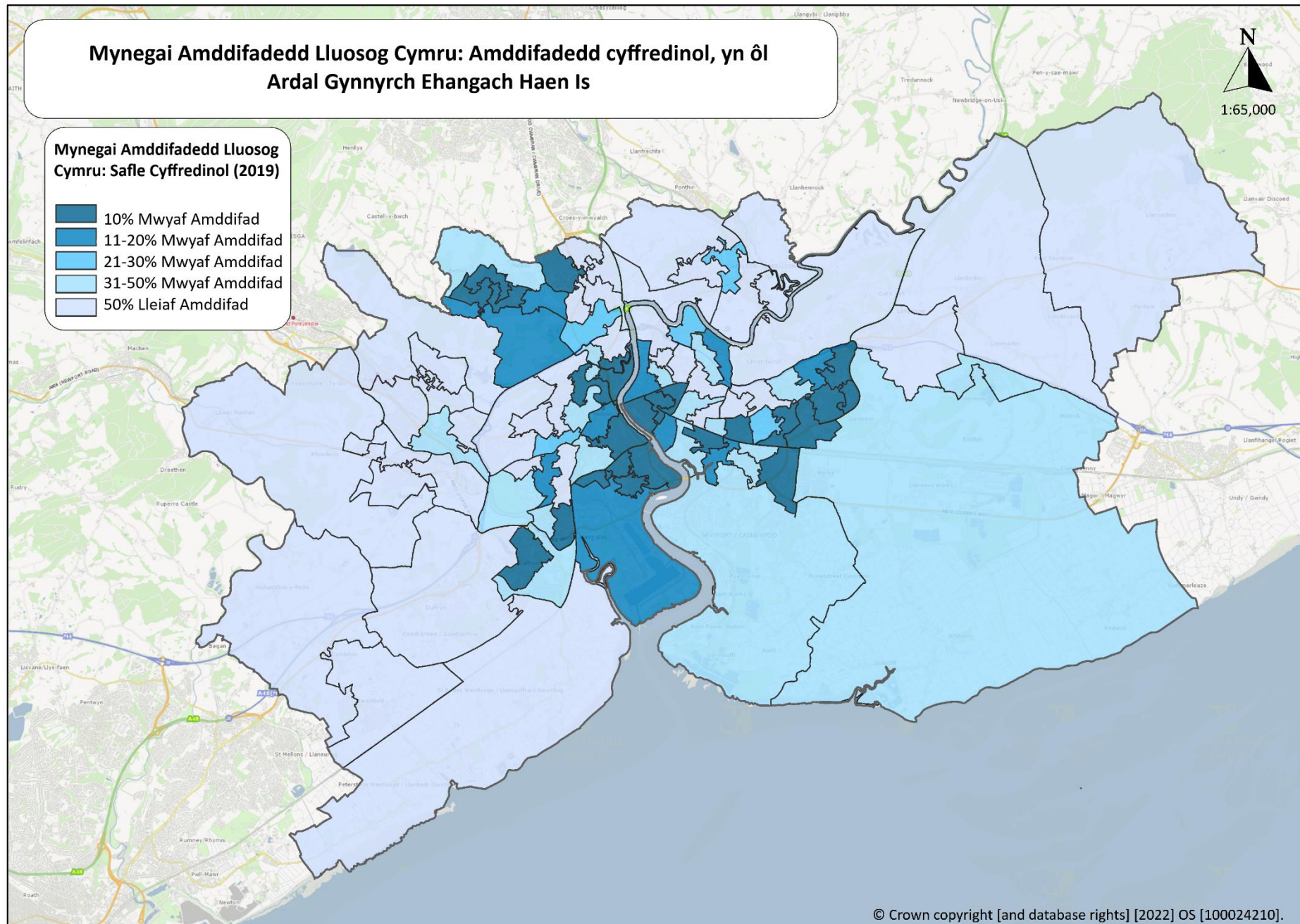
Safleoedd Maes MALIC Unigol lle mae'r Ardal Gynnyrch Ehangach Haen Is ymhlith y 10% mwyaf difreintiedig yng Nghymru

Ystod Safleoedd MALIC:

| | | |
|-------------|---|----------------------------|
| 1 i 191 | - | y 10% mwyaf difreintiedig |
| 192 i 382 | - | y 20% mwyaf difreintiedig |
| 383 i 573 | - | y 30% mwyaf difreintiedig |
| 574 i 955 | - | y 50% mwyaf difreintiedig |
| 956 i 1,909 | - | y 50% lleiaf difreintiedig |

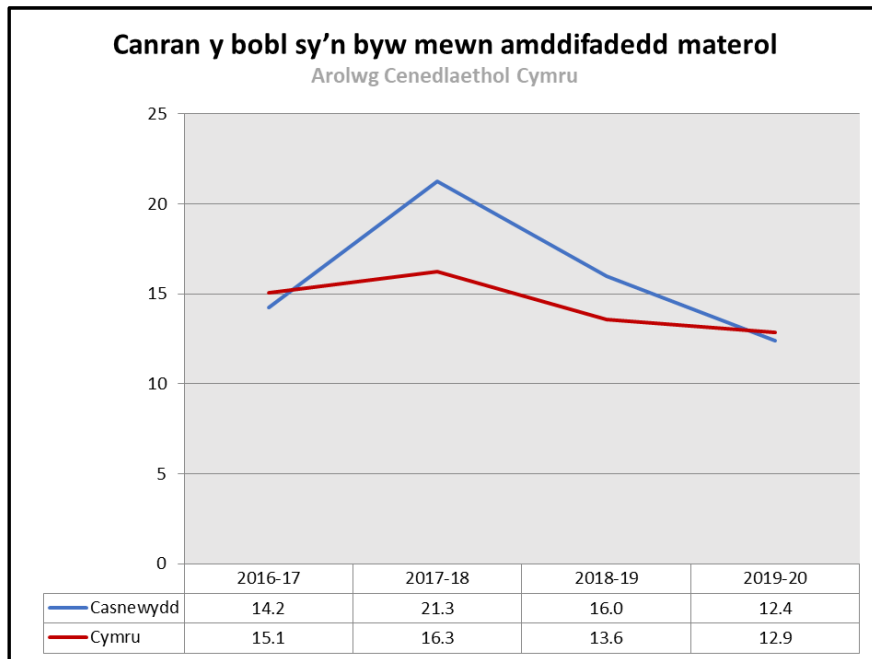
Mae'r ddelwedd thematig yn dangos graddfa MALIC pob Ardal Gynnyrch Ehangach Haen Is o fewn Casnewydd.

¹⁷ [Mynegai Amddifadedd Lluosog Cymru 2019](#)



Arolwg Cenedlaethol Cymru¹⁸ – Pobl sy'n byw mewn amddifadedd materol:

| Y ganran o'r bobl sy'n byw mewn aelwydydd mewn amddifadedd materol | | | | |
|--|---------|---------|---------|---------|
| | 2016-17 | 2017-18 | 2018-19 | 2019-20 |
| Casnewydd | 14.22 | 21.25 | 16.00 | 12.41 |
| Cymru | 15.06 | 16.25 | 13.59 | 12.85 |

¹⁸ [Arolwg Cenedlaethol Cymru](#)

Adran 3: Lles economaidd

Beth yw Lles economaidd ein cymuned?

MALIC 2019 – Maes Incwm

| Safleoedd Incwm 2019 ¹⁹ | Nifer yr ACEHI | % yr ACEHI yn y 10% mwyaf difreintiedig Safleoedd 1-191 | % yr ACEHI yn y 20% mwyaf difreintiedig Safleoedd 1-382 | % yr ACEHI yn y 30% mwyaf difreintiedig Safleoedd 1-573 | % yr ACEHI yn y 50% mwyaf difreintiedig Safleoedd 1-955 |
|------------------------------------|----------------|---|---|---|---|
| Casnewydd | 95 | 20.0 | 32.6 | 41.1 | 57.9 |
| Cymru | 1,909 | 10 | 20 | 30 | 50 |

Nododd Mynegai Amddifadedd Lluosog Cymru (MALIC) gyfanswm o 19 ACEHI o fewn Casnewydd a oedd yn 10% uchaf ardaloedd mwyaf difreintiedig Cymru (Maes Incwm).

| LSOA | Safleoedd MALIC | Incwm |
|-----------------|-----------------|-------|
| Pilgwenlli 4 | 10 | 14 |
| Pilgwenlli 1 | 21 | 38 |
| Betws 1 | 47 | 39 |
| Parc Tredegar 2 | 39 | 51 |
| Alway 2 | 72 | 57 |
| Malpas 2 | 79 | 67 |
| Betws 3 | 77 | 71 |
| Ringland 5 | 69 | 84 |
| Shaftesbury 1 | 119 | 97 |
| Pilgwenlli 3 | 88 | 119 |
| Ringland 6 | 183 | 120 |
| Y Gaer 5 | 166 | 129 |
| Allt-yr-ynn 2 | 187 | 143 |
| Beechwood 3 | 226 | 149 |
| Ringland 4 | 102 | 153 |
| Alway 4 | 111 | 164 |
| Llyswry 2 | 171 | 176 |
| Ringland 2 | 146 | 181 |
| Betws 5 | 169 | 186 |

Allwedd:



Safleoedd cyffredinol MALIC lle mae'r Ardal Gynnyrch Ehangach Haen Is ymhlith y 10% mwyaf difreintiedig yng Nghymru

Safleoedd Maes MALIC Unigol lle mae'r Ardal Gynnyrch Ehangach Haen Is ymhlith y 10% mwyaf difreintiedig yng Nghymru

Ystod Safleoedd MALIC:

| | | |
|-------------|---|----------------------------|
| 1 i 191 | - | y 10% mwyaf difreintiedig |
| 192 i 382 | - | yr 20% mwyaf difreintiedig |
| 383 i 573 | - | y 30% mwyaf difreintiedig |
| 574 i 955 | - | y 50% mwyaf difreintiedig |
| 956 i 1,909 | - | y 50% lleiaf difreintiedig |

¹⁹ [Mynegai Amddifadedd Lluosog Cymru 2019](#)

MALIC 2019 – Maes Cyflogaeth

| Safleoedd Cyflogaeth 2019 ²⁰ | Nifer yr ACEHI | % yr ACEHI yn y 10% mwyaf difreintiedig Safleoedd 1-191 | % yr ACEHI yn y 20% mwyaf difreintiedig Safleoedd 1-382 | % yr ACEHI yn y 30% mwyaf difreintiedig Safleoedd 1-573 | % yr ACEHI yn y 50% mwyaf difreintiedig Safleoedd 1-955 |
|---|----------------|---|---|---|---|
| Casnewydd | 95 | 11.6 | 25.3 | 34.7 | 53.7 |
| Cymru | 1,909 | 10 | 20 | 30 | 50 |

Nododd Mynegai Amddifadedd Lluosog Cymru (MALIC) gyfanswm o 11 ACEHI o fewn Casnewydd a oedd yn 10% uchaf ardaloedd mwyaf difreintiedig Cymru (Maes Cyflogaeth).

| LSOA | Safleoedd MALIC | Cyflogaeth |
|-----------------|-----------------|------------|
| Pilgwenlli 4 | 10 | 14 |
| Betws 1 | 47 | 15 |
| Betws 3 | 77 | 41 |
| Malpas 2 | 79 | 91 |
| Parc Tredegar 2 | 39 | 93 |
| Pilgwenlli 1 | 21 | 95 |
| Stow Hill 3 | 135 | 108 |
| Betws 5 | 169 | 142 |
| Beechwood 3 | 226 | 154 |
| Betws 2 | 204 | 184 |
| Ringland 5 | 69 | 185 |

Allwedd:



Safle cyffredinol MALIC lle mae'r Ardal Gynnyrch Ehangach Haen Is ymhlith y 10% mwyaf difreintiedig yng Nghymru

Safle Maes MALIC Unigol lle mae'r Ardal Gynnyrch Ehangach Haen Is ymhlith y 10% mwyaf difreintiedig yng Nghymru

Ystod Safleoedd MALIC:

| | | |
|-------------|---|----------------------------|
| 1 i 191 | - | y 10% mwyaf difreintiedig |
| 192 i 382 | - | yr 20% mwyaf difreintiedig |
| 383 i 573 | - | y 30% mwyaf difreintiedig |
| 574 i 955 | - | y 50% mwyaf difreintiedig |
| 956 i 1,909 | - | y 50% lleiaf difreintiedig |

²⁰ [Mynegai Amddifadedd Lluosog Cymru 2019](#)

MALIC 2019 – Maes Addysg

| Safleoedd Addysg 2019 ²¹ | Nifer yr ACEHI | % yr ACEHI yn y 10% mwyaf difreintiedig Safleoedd 1-191 | % yr ACEHI yn y 20% mwyaf difreintiedig Safleoedd 1-382 | % yr ACEHI yn y 30% mwyaf difreintiedig Safleoedd 1-573 | % yr ACEHI yn y 50% mwyaf difreintiedig Safleoedd 1-955 |
|-------------------------------------|----------------|---|---|---|---|
| Casnewydd | 95 | 21.1 | 29.5 | 44.2 | 52.6 |
| Cymru | 1,909 | 10 | 20 | 30 | 50 |

Nododd Mynegai Amddifadedd Lluosog Cymru (MALIC) gyfanswm o 20 ACEHI o fewn Casnewydd a oedd yn 10% uchaf ardaloedd mwyaf difreintiedig Cymru (Maes Addysg).

| LSOA | Safleoedd MALIC | Addysg |
|-----------------|-----------------|--------|
| Ringland 4 | 102 | 6 |
| Llyswyry 5 | 134 | 7 |
| Ringland 5 | 69 | 13 |
| Ringland 2 | 146 | 34 |
| Alway 2 | 72 | 35 |
| Malpas 2 | 79 | 42 |
| Parc Tredegar 2 | 39 | 55 |
| Ringland 6 | 83 | 58 |
| Betws 1 | 47 | 73 |
| Pilgwenlli 1 | 21 | 77 |
| Alway 4 | 111 | 93 |
| Y Gaer 5 | 166 | 103 |
| Betws 2 | 204 | 111 |
| Ringland 1 | 329 | 142 |
| Alway 5 | 393 | 151 |
| Betws 4 | 289 | 157 |
| Betws 5 | 169 | 159 |
| Pilgwenlli 3 | 88 | 181 |
| Betws 3 | 77 | 182 |
| Victoria 3 | 178 | 190 |

Allwedd:



Safleoedd cyffredinol MALIC lle mae'r Ardal Gynnyrch Ehangach Haen Is ymhlith y 10% mwyaf difreintiedig yng Nghymru

Safleoedd Maes MALIC Unigol lle mae'r Ardal Gynnyrch Ehangach Haen Is ymhlith y 10% mwyaf difreintiedig yng Nghymru

Ystod Safleoedd MALIC:

| | | |
|-------------|---|----------------------------|
| 1 i 191 | - | y 10% mwyaf difreintiedig |
| 192 i 382 | - | yr 20% mwyaf difreintiedig |
| 383 i 573 | - | y 30% mwyaf difreintiedig |
| 574 i 955 | - | y 50% mwyaf difreintiedig |
| 956 i 1,909 | - | y 50% lleiaf difreintiedig |

²¹ [Mynegai Amddifadedd Lluosog Cymru 2019](#)

Gweithgarwch Economaidd

Swyddfa Ystadegau Gwladol (Cyfrifiad 2011)²² – Gweithgaredd Economaidd ledled Casnewydd:

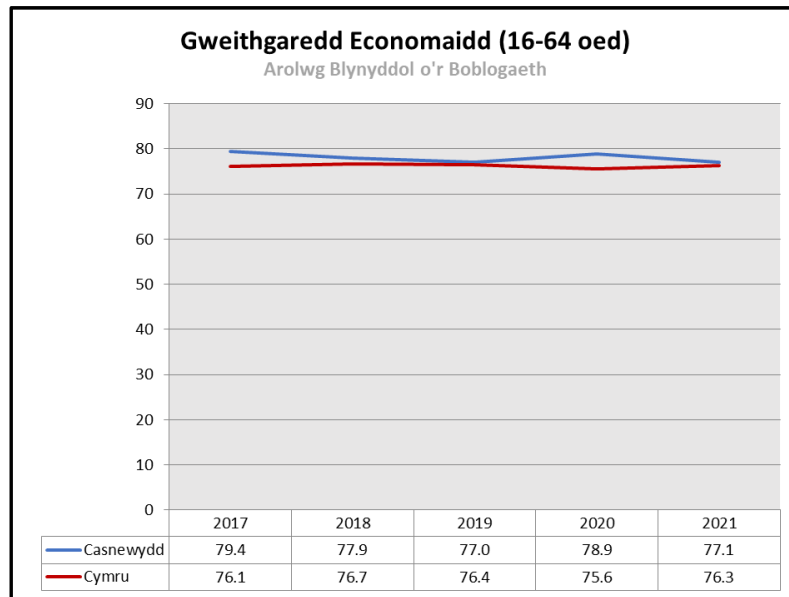
| Gweithgarwch Economaidd | | | | | | | | |
|-------------------------|-----------------------------------|--|---------------------|-------------|----------------------------|-------------|-----------------------------|-------------|
| | Pob Preswlydd Arferol (16-74 oed) | | Economaidd Weithgar | | Yn gyflogedig (rhan amser) | | Yn gyflogedig (llawn amser) | |
| | Nifer | | Nifer | % | Nifer | % | Nifer | % |
| Casnewydd | 105,141 | | 71,011 | 67.5 | 15,531 | 14.8 | 39,177 | 37.3 |
| Cymru | 2,245,166 | | 1,476,735 | 65.8 | 313,022 | 13.9 | 799,348 | 35.6 |
| Allt-yr-ynn | 6,284 | | 4,303 | 68.5 | 842 | 13.4 | 2,414 | 38.4 |
| Alway | 5,833 | | 3,835 | 65.7 | 958 | 16.4 | 1,973 | 33.8 |
| Beechwood | 5,386 | | 3,663 | 68.0 | 854 | 15.9 | 2,080 | 38.6 |
| Betws | 5,640 | | 3,391 | 60.1 | 896 | 15.9 | 1,698 | 30.1 |
| Caerllion | 5,929 | | 4,080 | 68.8 | 794 | 13.4 | 2,363 | 39.9 |
| Y Gaer | 6,085 | | 4,058 | 66.7 | 1,029 | 16.9 | 2,227 | 36.6 |
| Graig | 4,361 | | 3,163 | 72.5 | 635 | 14.6 | 1,870 | 42.9 |
| Langstone | 3,265 | | 2,234 | 68.4 | 426 | 13.0 | 1,256 | 38.5 |
| Llyswry | 8,990 | | 6,067 | 67.5 | 1,337 | 14.9 | 3,256 | 36.2 |
| Llanwern | 2,195 | | 1,497 | 68.2 | 297 | 13.5 | 828 | 37.7 |
| Malpas | 5,761 | | 3,909 | 67.9 | 976 | 16.9 | 2,166 | 37.6 |
| Maerun | 4,650 | | 3,533 | 76.0 | 598 | 12.9 | 2,167 | 46.6 |
| Pilgwenlli | 5,254 | | 3,072 | 58.5 | 627 | 11.9 | 1,377 | 26.2 |
| Ringland | 5,758 | | 3,532 | 61.3 | 920 | 16.0 | 1,823 | 31.7 |
| Tŷ du | 7,277 | | 5,070 | 69.7 | 1,077 | 14.8 | 3,016 | 41.4 |
| Sain Silian | 6,374 | | 4,465 | 70.1 | 992 | 15.6 | 2,516 | 39.5 |
| Shaftesbury | 3,796 | | 2,738 | 72.1 | 610 | 16.1 | 1,566 | 41.3 |
| Stow Hill | 3,689 | | 2,639 | 71.5 | 433 | 11.7 | 1,497 | 40.6 |
| Parc Tredegar | 3,040 | | 2,050 | 67.4 | 462 | 15.2 | 1,208 | 39.7 |
| Victoria | 5,574 | | 3,712 | 66.6 | 768 | 13.8 | 1,876 | 33.7 |

| | Hunangyflogedig | | Yn Ddi-waith | | Myfyriwr Llawn Amser | |
|------------------|-----------------|------------|---------------|------------|----------------------|------------|
| | Nifer | % | Nifer | % | Nifer | % |
| Casnewydd | 6,894 | 6.6 | 5,616 | 5.3 | 3,793 | 3.6 |
| Cymru | 194,029 | 8.6 | 96,689 | 4.3 | 73,647 | 3.3 |
| Allt-yr-ynn | 577 | 9.2 | 299 | 4.8 | 171 | 2.7 |
| Alway | 312 | 5.3 | 394 | 6.8 | 198 | 3.4 |
| Beechwood | 319 | 5.9 | 255 | 4.7 | 155 | 2.9 |
| Betws | 209 | 3.7 | 453 | 8.0 | 135 | 2.4 |
| Caerllion | 516 | 8.7 | 170 | 2.9 | 237 | 4.0 |
| Y Gaer | 312 | 5.1 | 312 | 5.1 | 178 | 2.9 |
| Graig | 403 | 9.2 | 131 | 3.0 | 124 | 2.8 |
| Langstone | 406 | 12.4 | 57 | 1.7 | 89 | 2.7 |
| Llyswry | 421 | 4.7 | 594 | 6.6 | 459 | 5.1 |
| Llanwern | 227 | 10.3 | 92 | 4.2 | 53 | 2.4 |
| Malpas | 324 | 5.6 | 266 | 4.6 | 177 | 3.1 |
| Maerun | 525 | 11.3 | 126 | 2.7 | 117 | 2.5 |
| Pilgwenlli | 260 | 4.9 | 386 | 7.3 | 422 | 8.0 |
| Ringland | 239 | 4.2 | 394 | 6.8 | 156 | 2.7 |
| Tŷ du | 553 | 7.6 | 230 | 3.2 | 194 | 2.7 |
| Sain Silian | 377 | 5.9 | 330 | 5.2 | 250 | 3.9 |
| Shaftesbury | 196 | 5.2 | 252 | 6.6 | 114 | 3.0 |
| Stow Hill | 248 | 6.7 | 263 | 7.1 | 198 | 5.4 |
| Parc Tredegar | 111 | 3.7 | 185 | 6.1 | 84 | 2.8 |
| Victoria | 359 | 6.4 | 427 | 7.7 | 282 | 5.1 |

²² Cyfrifiad 2011, Swyddfa Ystadegau Gwladol (SYG)

Swyddfa Ystadegau Gwladol (Arolwg Blynyddol o'r Boblogaeth)²³ – Gweithgarwch Economaidd:

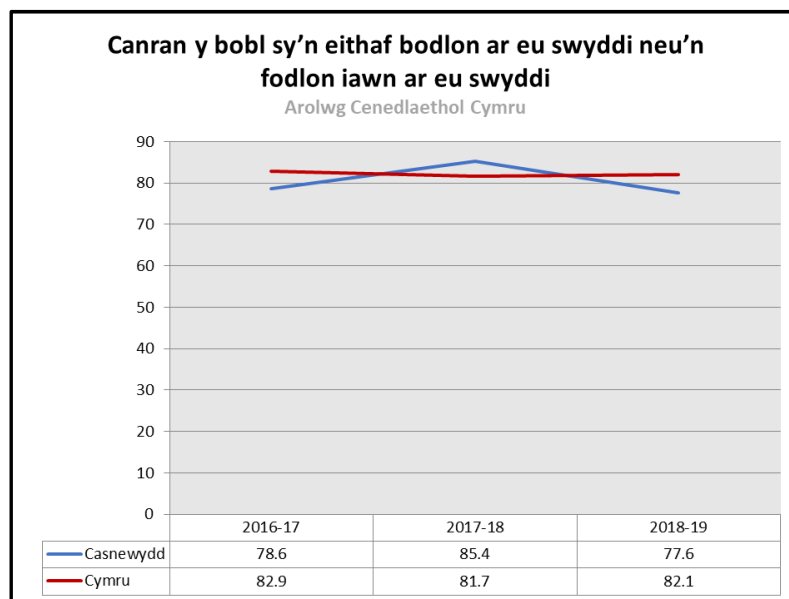
| Cyfradd Gweithgaredd Economaidd (16-64 oed) | | | | | |
|---|-----------------|-----------------|-----------------|-----------------|-----------------|
| | 2017 (lon-Rhag) | 2018 (lon-Rhag) | 2019 (lon-Rhag) | 2020 (lon-Rhag) | 2021 (lon-Rhag) |
| | % | % | % | % | % |
| Casnewydd | 79.4 | 77.9 | 77.0 | 78.9 | 77.1 |
| Cymru | 76.1 | 76.7 | 76.4 | 75.6 | 76.3 |



Bodddhad mewn swydd

Arolwg Cenedlaethol Cymru²⁴ – Bodlon gyda swyddi:

| Canran y bobl sy'n eithaf bodlon ar eu swyddi neu'n fodlon iawn ar eu swyddi | | | |
|--|---------|---------|---------|
| | 2016-17 | 2017-18 | 2018-19 |
| Casnewydd | 78.63 | 85.37 | 77.64 |
| Cymru | 82.88 | 81.67 | 82.05 |

²³ [Arolwg Blynyddol o'r Boblogaeth, SYG](#)²⁴ [Arolwg Cenedlaethol Cymru](#)

Anweithgarwch Economaidd

Swyddfa Ystadegau Gwladol (Cyfrifiad 2011)²⁵ – Anweithgarwch Economaidd ledled Casnewydd:

| Anweithgarwch Economaidd | | | | | | | | |
|--------------------------|-----------------------------------|--|-----------------------|-------------|----------------|-------------|----------------|------------|
| | Pob Preswlydd Arferol (16-74 oed) | | Economaidd Anweithgar | | Wedi ymddeol | | Myfyrwyr | |
| | Nifer | | Nifer | % | Nifer | % | Nifer | % |
| Casnewydd | 105,141 | | 34,130 | 32.5 | 15,389 | 14.6 | 5,591 | 5.3 |
| Cymru | 2,245,166 | | 768,431 | 34.2 | 361,501 | 16.1 | 133,880 | 6.0 |
| Allt-yr-ynn | 6,284 | | 1,981 | 31.5 | 1,029 | 16.4 | 273 | 4.3 |
| Alway | 5,833 | | 1,998 | 34.3 | 755 | 12.9 | 296 | 5.1 |
| Beechwood | 5,386 | | 1,723 | 32.0 | 807 | 15.0 | 247 | 4.6 |
| Betws | 5,640 | | 2,249 | 39.9 | 968 | 17.2 | 248 | 4.4 |
| Caerllion | 5,929 | | 1,849 | 31.2 | 1,102 | 18.6 | 314 | 5.3 |
| Y Gaer | 6,085 | | 2,027 | 33.3 | 1,002 | 16.5 | 250 | 4.1 |
| Graig | 4,361 | | 1,198 | 27.5 | 711 | 16.3 | 211 | 4.8 |
| Langstone | 3,265 | | 1,031 | 31.6 | 640 | 19.6 | 125 | 3.8 |
| Llyswry | 8,990 | | 2,905 | 32.3 | 1,047 | 11.6 | 708 | 7.9 |
| Llanwern | 2,195 | | 698 | 31.8 | 361 | 16.4 | 82 | 3.7 |
| Malpas | 5,761 | | 1,852 | 32.1 | 1,110 | 19.3 | 195 | 3.4 |
| Maerun | 4,650 | | 1,117 | 24.0 | 620 | 13.3 | 187 | 4.0 |
| Pilgwenlli | 5,254 | | 2,182 | 41.5 | 427 | 8.1 | 628 | 12.0 |
| Ringland | 5,758 | | 2,226 | 38.7 | 1,000 | 17.4 | 239 | 4.2 |
| Tŷ du | 7,277 | | 2,207 | 30.3 | 1,321 | 18.2 | 317 | 4.4 |
| Sain Silian | 6,374 | | 1,909 | 29.9 | 867 | 13.6 | 367 | 5.8 |
| Shaftesbury | 3,796 | | 1,058 | 27.9 | 472 | 12.4 | 156 | 4.1 |
| Stow Hill | 3,689 | | 1,050 | 28.5 | 357 | 9.7 | 251 | 6.8 |
| Parc Tredegar | 3,040 | | 990 | 32.6 | 323 | 10.6 | 141 | 4.6 |
| Victoria | 5,574 | | 1,862 | 33.4 | 470 | 8.4 | 356 | 6.4 |

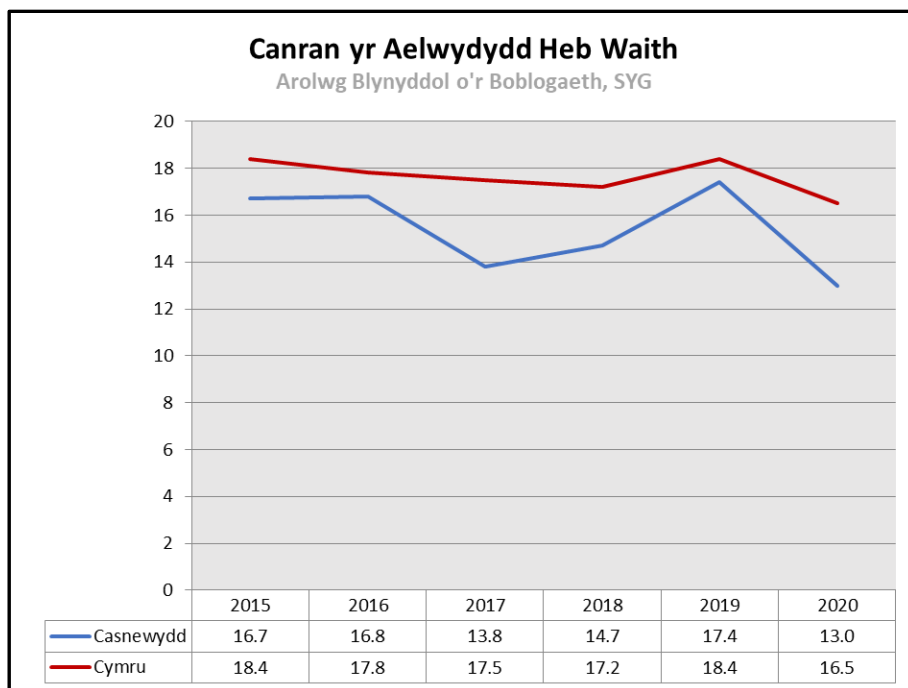
| | Gofalu am y cartref neu'r teulu | | Salwch neu anabled hirdymor | | Arall | |
|------------------|---------------------------------|------------|-----------------------------|------------|---------------|------------|
| | Nifer | % | Nifer | % | Nifer | % |
| Casnewydd | 4,642 | 4.4 | 6,039 | 5.7 | 2,469 | 2.3 |
| Cymru | 86,396 | 3.8 | 140,760 | 6.3 | 45,894 | 2.0 |
| Allt-yr-ynn | 224 | 3.6 | 333 | 5.3 | 122 | 1.9 |
| Alway | 368 | 6.3 | 419 | 7.2 | 160 | 2.7 |
| Beechwood | 226 | 4.2 | 335 | 6.2 | 108 | 2.0 |
| Betws | 343 | 6.1 | 509 | 9.0 | 181 | 3.2 |
| Caerllion | 151 | 2.5 | 193 | 3.3 | 89 | 1.5 |
| Y Gaer | 235 | 3.9 | 404 | 6.6 | 136 | 2.2 |
| Graig | 113 | 2.6 | 114 | 2.6 | 49 | 1.1 |
| Langstone | 111 | 3.4 | 111 | 3.4 | 44 | 1.3 |
| Llyswry | 458 | 5.1 | 508 | 5.7 | 184 | 2.0 |
| Llanwern | 96 | 4.4 | 120 | 5.5 | 39 | 1.8 |
| Malpas | 193 | 3.4 | 255 | 4.4 | 99 | 1.7 |
| Maerun | 152 | 3.3 | 101 | 2.2 | 57 | 1.2 |
| Pilgwenlli | 381 | 7.3 | 476 | 9.1 | 270 | 5.1 |
| Ringland | 344 | 6.0 | 474 | 8.2 | 169 | 2.9 |
| Tŷ du | 224 | 3.1 | 265 | 3.6 | 80 | 1.1 |
| Sain Silian | 231 | 3.6 | 321 | 5.0 | 123 | 1.9 |
| Shaftesbury | 148 | 3.9 | 200 | 5.3 | 82 | 2.2 |
| Stow Hill | 116 | 3.1 | 221 | 6.0 | 105 | 2.8 |
| Parc Tredegar | 182 | 6.0 | 258 | 8.5 | 86 | 2.8 |
| Victoria | 346 | 6.2 | 422 | 7.6 | 268 | 4.8 |

²⁵ Cyfrifiad 2011, Swyddfa Ystadegau Gwladol (SYG)

Aelwydydd Heb Waith

Swyddfa Ystadegau Gwladol (Arolwg Blynyddol o'r Boblogaeth)²⁶ – Aelwydydd Heb Waith:

| Canran yr Aelwydydd Heb Waith (o leiaf un person 16-64 oed) | | | | | | |
|---|------|------|------|------|------|------|
| | 2015 | 2016 | 2017 | 2018 | 2019 | 2020 |
| Casnewydd | 16.7 | 16.8 | 13.8 | 14.7 | 17.4 | 13.0 |
| Cymru | 18.4 | 17.8 | 17.5 | 17.2 | 18.4 | 16.5 |



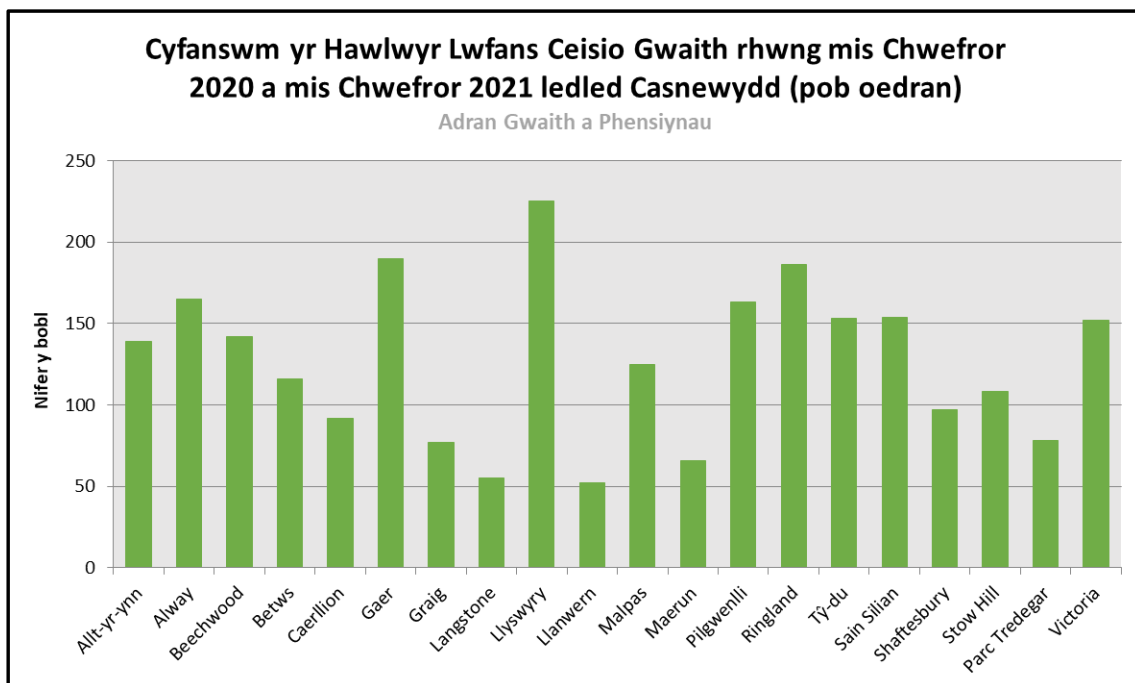
²⁶ [Arolwg Blynyddol o'r Boblogaeth, SYG](#)

Lwfans Ceisio Gwaith

Adran Gwaith a Phensiynau²⁷ – Hawlwyr Lwfans Ceisio Gwaith ar draws Casnewydd:

Cyfanswm yr Hawlwyr Lwfans Ceisio Gwaith rhwng mis Chwefror 2020 a mis Chwefror 2021

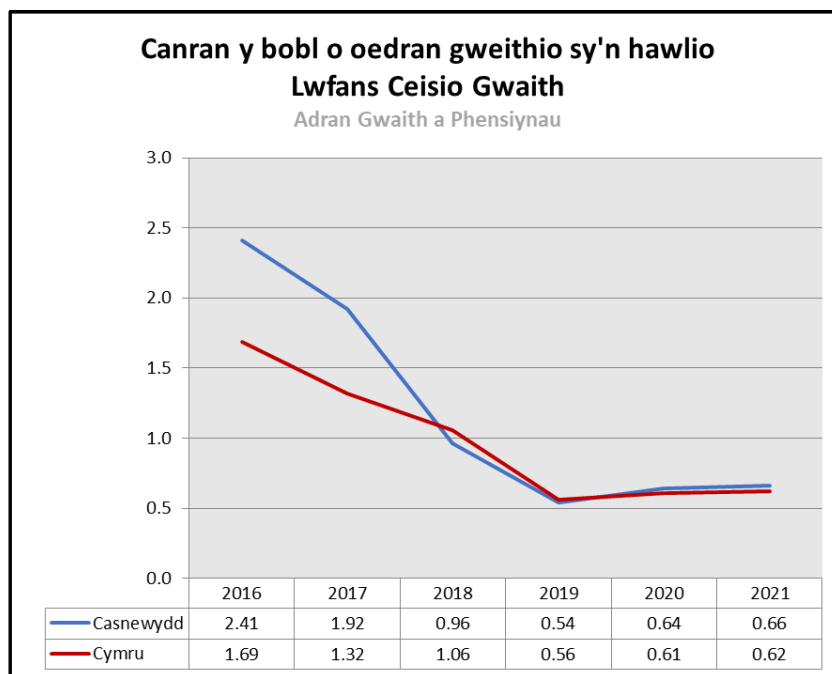
| | Pob Oedran | 17-24 oed |
|------------------|--------------|-----------|
| Casnewydd | 2,535 | 90 |
| Allt-yr-ynn | 139 | 0 |
| Alway | 165 | 22 |
| Beechwood | 142 | 5 |
| Betws | 116 | 0 |
| Caerllion | 92 | 0 |
| Y Gaer | 190 | 13 |
| Graig | 77 | 0 |
| Langstone | 55 | 0 |
| Llyswry | 225 | 0 |
| Llanwern | 52 | 0 |
| Malpas | 125 | 0 |
| Maerun | 66 | 0 |
| Pilgwenlli | 163 | 11 |
| Ringland | 186 | 6 |
| Tŷ du | 153 | 5 |
| Sain Silian | 154 | 0 |
| Shaftesbury | 97 | 0 |
| Stow Hill | 108 | 12 |
| Parc Tredegar | 78 | 11 |
| Victoria | 152 | 5 |



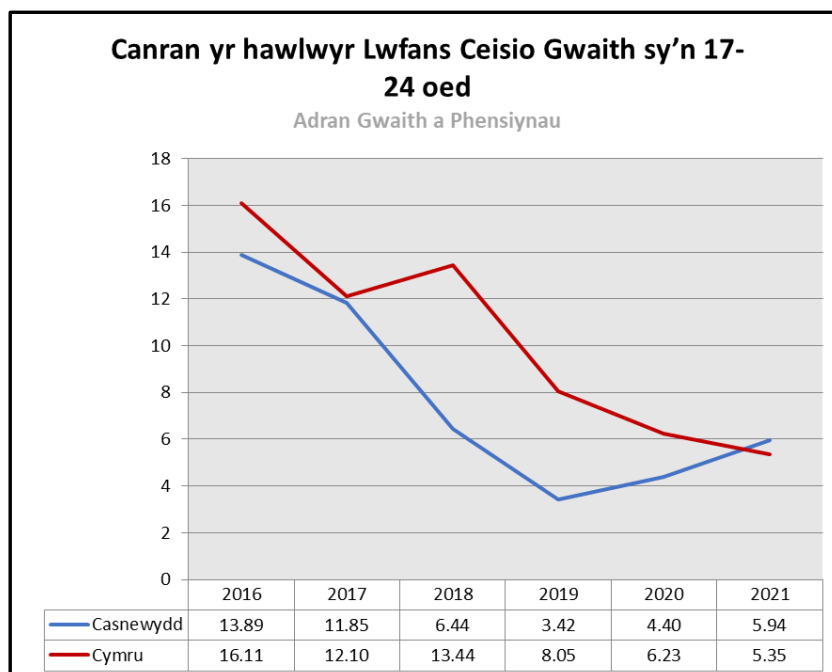
²⁷ Adran Gwaith a Phensiynau

Adran Gwaith a Phensiynau²⁸ – Hawlwyr Lwfans Ceisio Gwaith:**Canran y bobl o oedran gweithio sy'n hawlio Lwfans Ceisio Gwaith**

| | 2016 | 2017 | 2018 | 2019 | 2020 | 2021 |
|-----------|------|------|------|------|------|------|
| Casnewydd | 2.41 | 1.92 | 0.96 | 0.54 | 0.64 | 0.66 |
| Cymru | 1.69 | 1.32 | 1.06 | 0.56 | 0.61 | 0.62 |

**Canran yr hawlwr Lwfans Ceisio Gwaith sy'n 17-24 oed**

| | 2016 | 2017 | 2018 | 2019 | 2020 | 2021 |
|-----------|-------|-------|-------|------|------|------|
| Casnewydd | 13.89 | 11.85 | 6.44 | 3.42 | 4.40 | 5.94 |
| Cymru | 16.11 | 12.10 | 13.44 | 8.05 | 6.23 | 5.35 |

²⁸ Adran Gwaith a Phensiynau

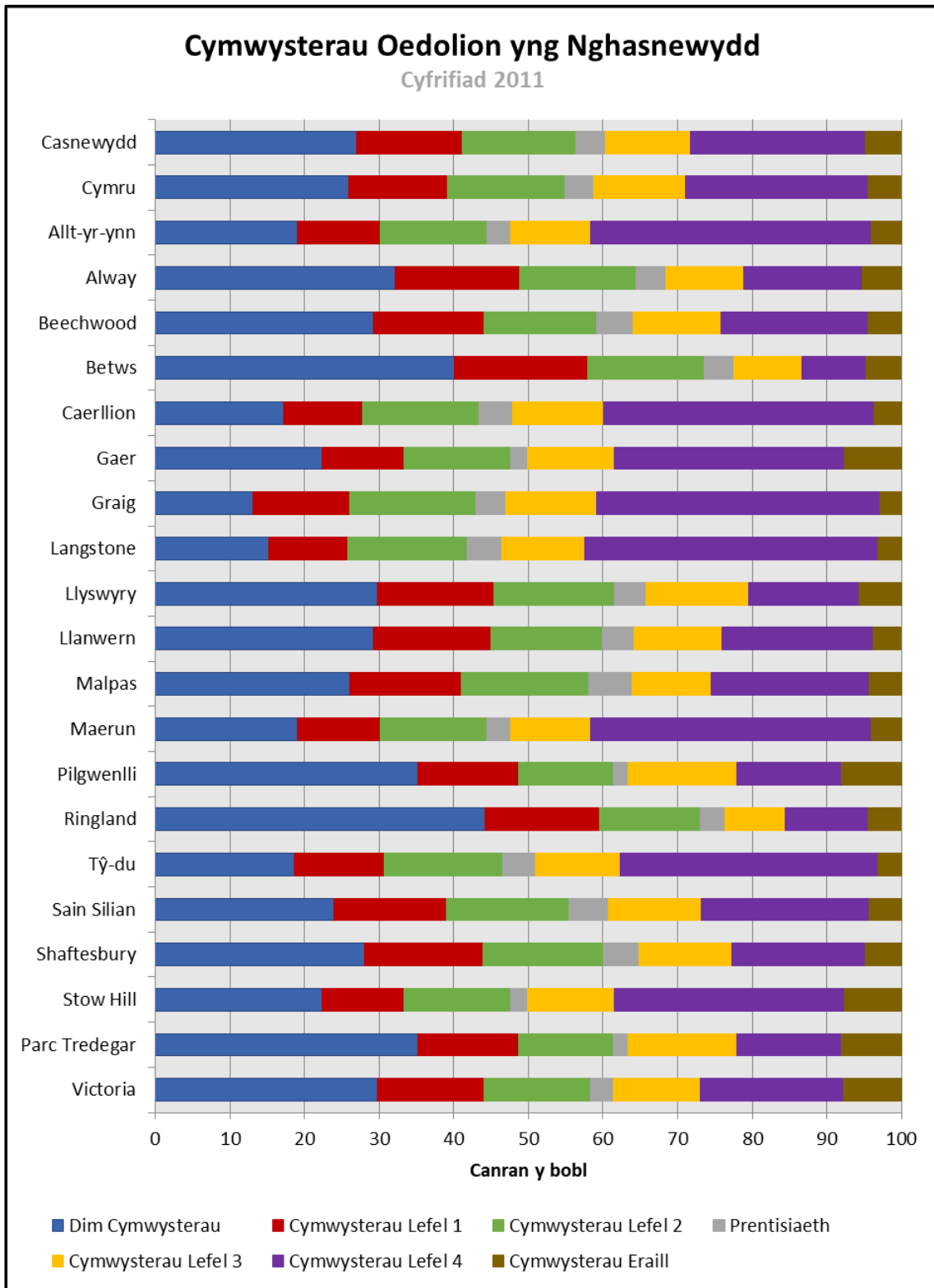
Cymwysterau Oedolion

Swyddfa Ystadegau Gwladol (Cyfrifiad 2011)²⁹ – Cymwysterau Oedolion yng Nghasnewydd:

| Cymwysterau | Pob preswlydd arferol (16 oed a hŷn) | | Dim Cymwysterau | | Cymwysterau Lefel 1 | | Cymwysterau Lefel 2 | |
|------------------|--------------------------------------|---|-----------------|-------------|---------------------|-------------|---------------------|-------------|
| | Nifer | % | Nifer | % | Nifer | % | Nifer | % |
| Casnewydd | 116,348 | | 31,454 | 27.0 | 16,399 | 14.1 | 17,834 | 15.3 |
| Cymru | 2,507,160 | | 650,517 | 25.9 | 332,943 | 13.3 | 393,819 | 15.7 |
| Allt-yr-ynn | 7,207 | | 1,376 | 19.1 | 802 | 11.1 | 1,029 | 14.3 |
| Alway | 6,365 | | 2,044 | 32.1 | 1,064 | 16.7 | 992 | 15.6 |
| Beechwood | 6,144 | | 1,793 | 29.2 | 909 | 14.8 | 928 | 15.1 |
| Betws | 6,035 | | 2,423 | 40.1 | 1,080 | 17.9 | 944 | 15.6 |
| Caerllion | 6,715 | | 1,155 | 17.2 | 709 | 10.6 | 1,046 | 15.6 |
| Y Gaer | 3,999 | | 897 | 22.4 | 437 | 10.9 | 572 | 14.3 |
| Graig | 4,792 | | 626 | 13.1 | 624 | 13.0 | 808 | 16.9 |
| Langstone | 3,621 | | 550 | 15.2 | 385 | 10.6 | 578 | 16.0 |
| Llyswry | 9,685 | | 2,875 | 29.7 | 1,524 | 15.7 | 1,561 | 16.1 |
| Llanwern | 2,401 | | 703 | 29.3 | 378 | 15.7 | 361 | 15.0 |
| Malpas | 6,528 | | 1,696 | 26.0 | 977 | 15.0 | 1,118 | 17.1 |
| Maerun | 7,207 | | 1,376 | 19.1 | 802 | 11.1 | 1,029 | 14.3 |
| Pilgwenlli | 5,655 | | 1,988 | 35.2 | 763 | 13.5 | 718 | 12.7 |
| Ringland | 6,750 | | 2,984 | 44.2 | 1,034 | 15.3 | 920 | 13.6 |
| Tŷ du | 8,158 | | 1,527 | 18.7 | 975 | 12.0 | 1,296 | 15.9 |
| Sain Silian | 6,928 | | 1,659 | 23.9 | 1,046 | 15.1 | 1,133 | 16.4 |
| Shaftesbury | 4,203 | | 1,179 | 28.1 | 666 | 15.8 | 681 | 16.2 |
| Stow Hill | 3,999 | | 897 | 22.4 | 437 | 10.9 | 572 | 14.3 |
| Parc Tredegar | 5,655 | | 1,988 | 35.2 | 763 | 13.5 | 718 | 12.7 |
| Victoria | 5,907 | | 1,754 | 29.7 | 842 | 14.3 | 849 | 14.4 |

| | Prentisiaeth | | Cymwysterau Lefel 3 | | Cymwysterau Lefel 4 | | Cymwysterau Eraill | |
|------------------|---------------|------------|---------------------|-------------|---------------------|-------------|--------------------|------------|
| | Nifer | % | Nifer | % | Nifer | % | Nifer | % |
| Casnewydd | 4,685 | 4.0 | 13,203 | 11.3 | 27,202 | 23.4 | 5,571 | 4.8 |
| Cymru | 98,843 | 3.9 | 308,171 | 12.3 | 614,116 | 24.5 | 108,751 | 4.3 |
| Allt-yr-ynn | 226 | 3.1 | 777 | 10.8 | 2,700 | 37.5 | 297 | 4.1 |
| Alway | 255 | 4.0 | 659 | 10.4 | 1,019 | 16.0 | 332 | 5.2 |
| Beechwood | 304 | 4.9 | 725 | 11.8 | 1,210 | 19.7 | 275 | 4.5 |
| Betws | 242 | 4.0 | 548 | 9.1 | 520 | 8.6 | 278 | 4.6 |
| Caerllion | 299 | 4.5 | 822 | 12.2 | 2,439 | 36.3 | 245 | 3.6 |
| Y Gaer | 91 | 2.3 | 464 | 11.6 | 1,230 | 30.8 | 308 | 7.7 |
| Graig | 191 | 4.0 | 584 | 12.2 | 1,817 | 37.9 | 142 | 3.0 |
| Langstone | 171 | 4.7 | 403 | 11.1 | 1,418 | 39.2 | 116 | 3.2 |
| Llyswry | 402 | 4.2 | 1,333 | 13.8 | 1,443 | 14.9 | 547 | 5.6 |
| Llanwern | 100 | 4.2 | 283 | 11.8 | 486 | 20.2 | 90 | 3.7 |
| Malpas | 379 | 5.8 | 690 | 10.6 | 1,385 | 21.2 | 283 | 4.3 |
| Maerun | 226 | 3.1 | 777 | 10.8 | 2,700 | 37.5 | 297 | 4.1 |
| Pilgwenlli | 113 | 2.0 | 827 | 14.6 | 792 | 14.0 | 454 | 8.0 |
| Ringland | 224 | 3.3 | 540 | 8.0 | 756 | 11.2 | 292 | 4.3 |
| Tŷ du | 359 | 4.4 | 923 | 11.3 | 2,817 | 34.5 | 261 | 3.2 |
| Sain Silian | 369 | 5.3 | 868 | 12.5 | 1,557 | 22.5 | 296 | 4.3 |
| Shaftesbury | 198 | 4.7 | 525 | 12.5 | 752 | 17.9 | 202 | 4.8 |
| Stow Hill | 91 | 2.3 | 464 | 11.6 | 1,230 | 30.8 | 308 | 7.7 |
| Parc Tredegar | 113 | 2.0 | 827 | 14.6 | 792 | 14.0 | 454 | 8.0 |
| Victoria | 176 | 3.0 | 687 | 11.6 | 1,132 | 19.2 | 467 | 7.9 |

²⁹ Cyfrifiad 2011, Swyddfa Ystadegau Gwladol (SYG)



Swyddfa Ystadegau Gwladol (Arolwg Blynyddol o'r Boblogaeth)³⁰ – Cymwysterau Oedolion:

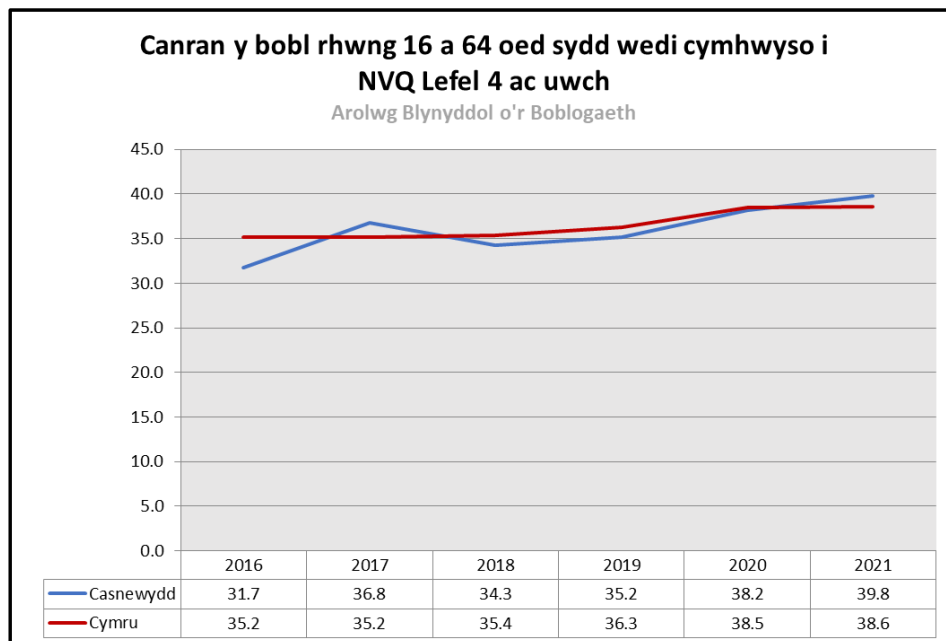
Canran y boblogaeth 16-64 oed heb unrhyw gymwysterau

| | 2016 (Ion-Rhag) | 2017 (Ion-Rhag) | 2018 (Ion-Rhag) | 2019 (Ion-Rhag) | 2020 (Ion-Rhag) | 2021 (Ion-Rhag) |
|-----------|-----------------|-----------------|-----------------|-----------------|-----------------|-----------------|
| Casnewydd | 11.5 | 7.4 | 7.8 | 7.8 | 9.8 | 6.8 |
| Cymru | 9.6 | 8.7 | 8.6 | 8.5 | 7.7 | 8.3 |



Canran y bobl rhwng 16 a 64 oed sydd wedi cymhwyso i NVQ Lefel 4 ac uwch

| | 2016 (Ion-Rhag) | 2017 (Ion-Rhag) | 2018 (Ion-Rhag) | 2019 (Ion-Rhag) | 2020 (Ion-Rhag) | 2021 (Ion-Rhag) |
|-----------|-----------------|-----------------|-----------------|-----------------|-----------------|-----------------|
| Casnewydd | 31.7 | 36.8 | 34.3 | 35.2 | 38.2 | 39.8 |
| Cymru | 35.2 | 35.2 | 35.4 | 36.3 | 38.5 | 38.6 |

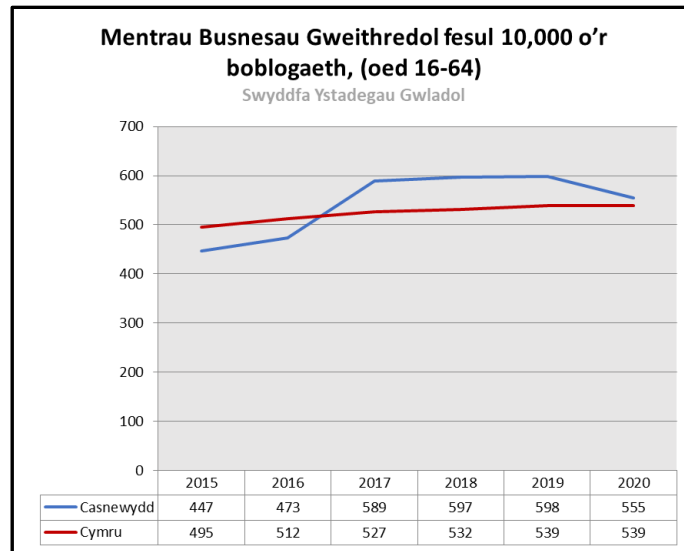
³⁰ [Arolwg Blynyddol o'r Boblogaeth, SYG](#)

Busnesau

Swyddfa Ystadegau Gwladol³¹ – Busnesau Newydd, Busnesau'n dod i ben a Busnesau Gweithredol:

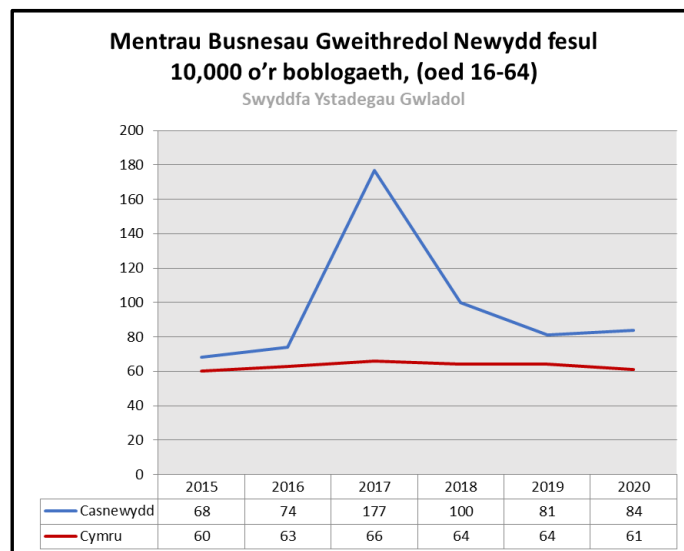
Mentrau Busnesau Gweithredol fesul 10,000 o'r boblogaeth, (oed 16-64)

| | 2015 | 2016 | 2017 | 2018 | 2019 | 2020 |
|-----------|------|------|------|------|------|------|
| Casnewydd | 447 | 473 | 589 | 597 | 598 | 555 |
| Cymru | 495 | 512 | 527 | 532 | 539 | 539 |



Mentrau Busnesau Gweithredol Newydd fesul 10,000 o'r boblogaeth, (oed 16-64)

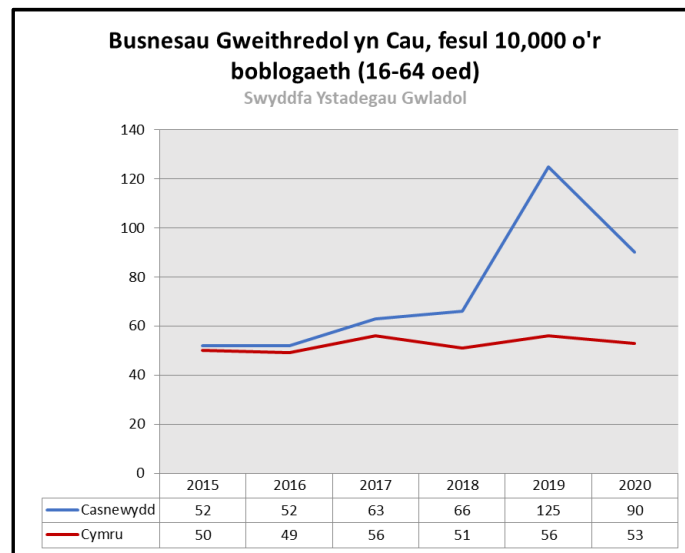
| | 2015 | 2016 | 2017 | 2018 | 2019 | 2020 |
|-----------|------|------|------|------|------|------|
| Casnewydd | 68 | 74 | 177 | 100 | 81 | 84 |
| Cymru | 60 | 63 | 66 | 64 | 64 | 61 |



Busnesau Gweithredol yn Cau, fesul 10,000 o'r boblogaeth (16-64 oed)

| | 2015 | 2016 | 2017 | 2018 | 2019 | 2020 |
|-----------|------|------|------|------|------|------|
| Casnewydd | 52 | 52 | 63 | 66 | 125 | 90 |
| Cymru | 50 | 49 | 56 | 51 | 56 | 53 |

³¹ [Stats Cymru, Llywodraeth Cymru](#)



Enillion

Swyddfa Ystadegau Gwladol (Arolwg Blynnyddol o Oriau ac Enillion)³² – Tâl Wythnosol Gros:

Tâl Wythnosol Gros – Gweithwyr Llawn Amser (£)

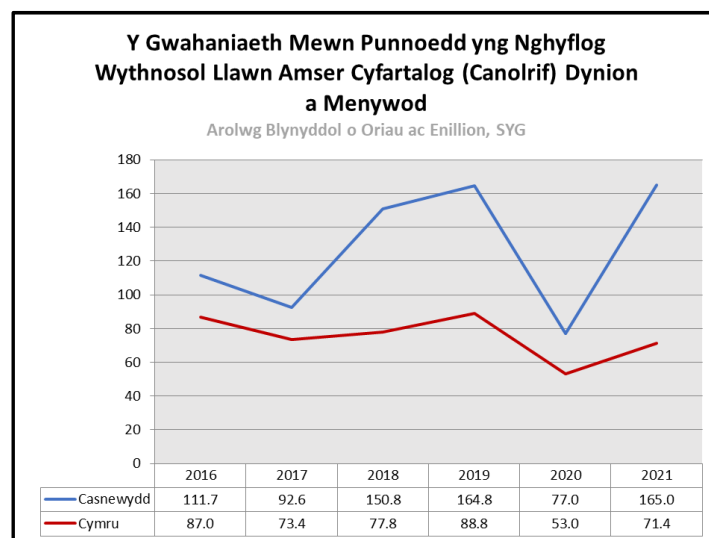
| | 2016 | 2017 | 2018 | 2019 | 2020 | 2021 |
|-----------|-------|-------|-------|-------|-------|-------|
| Casnewydd | 471.2 | 482.0 | 520.7 | 535.2 | 564.9 | 573.2 |
| Cymru | 499.2 | 505.7 | 518.5 | 540.0 | 547.4 | 570.6 |

Tâl Wythnosol Gros – Gweithwyr Llawn Amser Gwrywaidd (£)

| | 2016 | 2017 | 2018 | 2019 | 2020 | 2021 |
|-----------|-------|-------|-------|-------|-------|-------|
| Casnewydd | 534.1 | 536.5 | 602.1 | 624.6 | 594.2 | 642.3 |
| Cymru | 536.6 | 536.6 | 551.7 | 577.7 | 569.6 | 599.7 |

Tâl Wythnosol Gros – Gweithwyr Llawn Amser Benywaidd (£)

| | 2016 | 2017 | 2018 | 2019 | 2020 | 2021 |
|-----------|-------|-------|-------|-------|-------|-------|
| Casnewydd | 422.4 | 443.9 | 451.3 | 459.8 | 517.2 | 477.3 |
| Cymru | 449.6 | 463.2 | 473.9 | 488.9 | 516.6 | 528.3 |



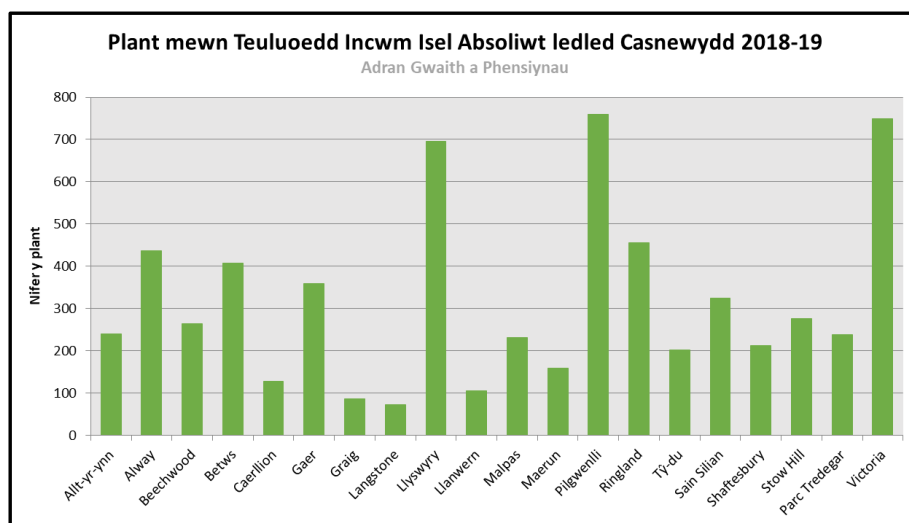
³² [Arolwg Blynnyddol o Oriau ac Enillion, SYG](#)

Beth rydym ni'n ei wybod am les economaidd ein plant a'n pobl ifanc?

Plant sy'n Byw mewn Teuluoedd Incwm Isel

Adran Gwaith a Phensiynau³³ – Plant mewn Teuluoedd Incwm Isel Absoliwt ledled Casnewydd:

| Plant mewn Teuluoedd Incwm Isel Absoliwt | | | | | |
|--|------------------|------------------|------------------|------------------|------------------|
| | 2014-15 Nifer | 2015-16 Nifer | 2016-17 Nifer | 2017-18 Nifer | 2018-19 Nifer |
| Casnewydd | 8,021 | 7,327 | 6,674 | 6,494 | 6,401 |
| Cymru | 130,279 | 118,031 | 105,728 | 103,568 | 99,736 |
| Allt-yr-ynn | 275 | 292 | 267 | 210 | 240 |
| Alway | 630 | 573 | 499 | 431 | 437 |
| Beechwood | 359 | 329 | 291 | 299 | 265 |
| Betws | 530 | 465 | 402 | 403 | 408 |
| Caerllion | 173 | 165 | 139 | 151 | 128 |
| Y Gaer | 483 | 426 | 334 | 318 | 359 |
| Graig | 133 | 116 | 100 | 98 | 86 |
| Langstone | 69 | 74 | 77 | 67 | 73 |
| Llyswry | 820 | 735 | 656 | 711 | 695 |
| Llanwern | 152 | 122 | 111 | 90 | 105 |
| Malpas | 313 | 284 | 249 | 207 | 231 |
| Maerun | 172 | 161 | 150 | 154 | 159 |
| Pilgwenlli | 1,041 | 930 | 817 | 832 | 759 |
| Ringland | 568 | 518 | 497 | 446 | 456 |
| Tŷ du | 254 | 252 | 259 | 209 | 202 |
| Sain Silian | 369 | 378 | 380 | 362 | 325 |
| Shaftesbury | 216 | 216 | 194 | 191 | 212 |
| Stow Hill | 297 | 298 | 262 | 306 | 277 |
| Parc Tredegar | 330 | 271 | 246 | 215 | 238 |
| Victoria | 823 | 720 | 728 | 791 | 749 |



³³ Adran Gwaith a Phensiynau

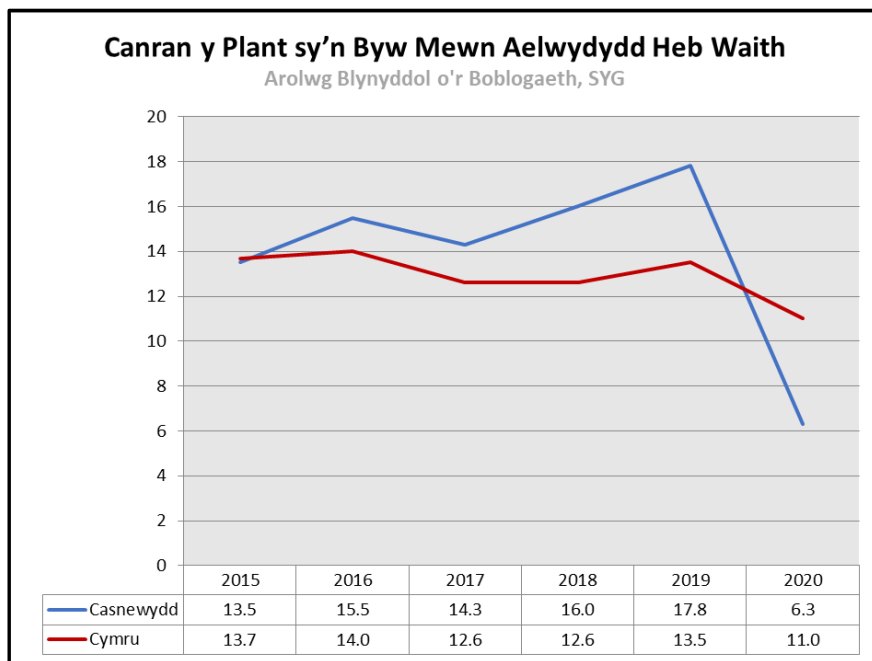
Aelwydydd Heb Waith

Swyddfa Ystadegau Gwladol (Arolwg Blynyddol o'r Boblogaeth)³⁴ – Aelwydydd Heb Waith:

Canran y Plant sy'n Byw Mewn Aelwydydd Heb Waith (o leiaf un person rhwng 16-64 oed)

| | 2015 | 2016 | 2017 | 2018 | 2019 | 2020 |
|------------|------|------|------|------|------|------|
| Casnewydd* | 13.5 | 15.5 | 14.3 | 16.0 | 17.8 | 6.3 |
| Cymru | 13.7 | 14.0 | 12.6 | 12.6 | 13.5 | 11.0 |

* Mae'r amcangyfrifon hyn o bosib yn annibynadwy oherwydd meintiau'r samplau.

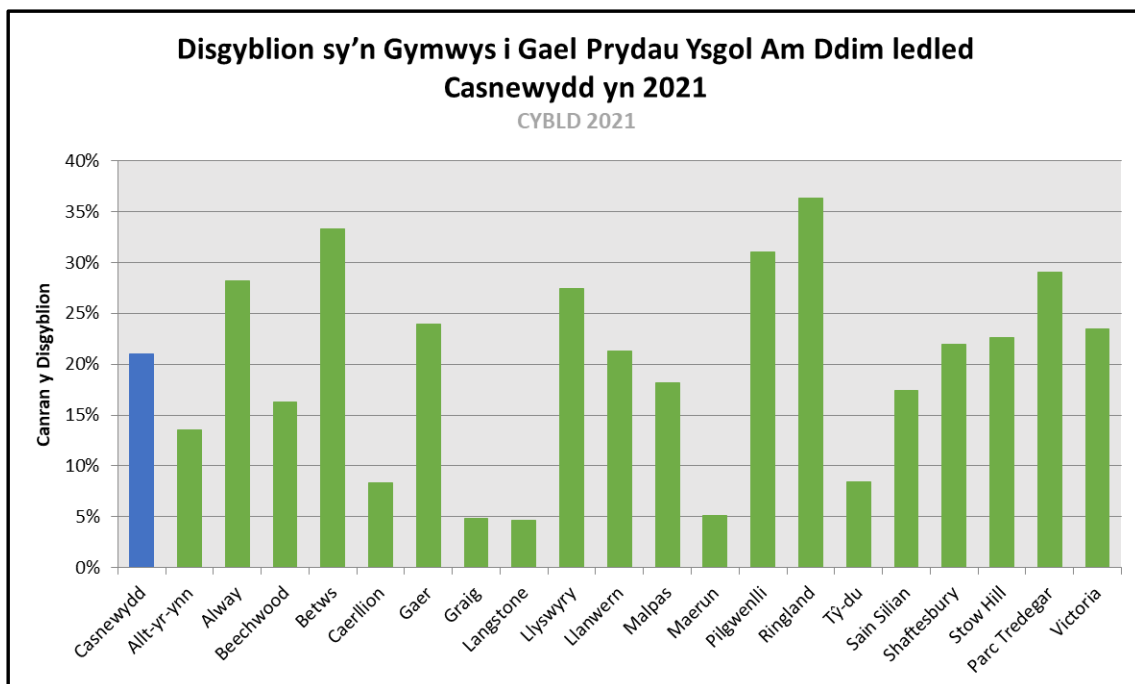


³⁴ [Arolwg Blynyddol o'r Boblogaeth, SYG](#)

Prydau Ysgol Am Ddim

Cyfrifiad Arolwg Blynyddol ar Lefel Disgyblion (CYBLD) 2021³⁵ – Cymhwysedd prydau ysgol am ddim ledled Casnewydd:

| Prydau Ysgol Am Ddim yn 2021 | | | | |
|------------------------------|-----------------------|--|-------------|--|
| | Cyfanswm y Disgyblion | Disgyblion sy'n Gymwys i Gael Prydau Ysgol Am Ddim | | |
| | | Nifer | % | |
| Casnewydd | 26,363 | 5,532 | 21.0 | |
| Allt-yr-ynn | 1,276 | 173 | 13.6 | |
| Alway | 1,740 | 490 | 28.2 | |
| Beechwood | 1,232 | 201 | 16.3 | |
| Betws | 1,500 | 499 | 33.3 | |
| Caerllion | 1,214 | 101 | 8.3 | |
| Y Gaer | 1,518 | 363 | 23.9 | |
| Graig | 1,164 | 56 | 4.8 | |
| Langstone | 580 | 27 | 4.7 | |
| Llyswry | 2,570 | 706 | 27.5 | |
| Llanwern | 592 | 126 | 21.3 | |
| Malpas | 1,118 | 203 | 18.2 | |
| Maerun | 915 | 47 | 5.1 | |
| Pilgwenlli | 1,784 | 553 | 31.0 | |
| Ringland | 1,583 | 575 | 36.3 | |
| Tŷ du | 2,138 | 180 | 8.4 | |
| Sain Silian | 1,412 | 246 | 17.4 | |
| Shaftesbury | 794 | 174 | 21.9 | |
| Stow Hill | 695 | 157 | 22.6 | |
| Parc Tredegar | 1,075 | 312 | 29.0 | |
| Victoria | 1,463 | 343 | 23.4 | |



³⁵ Cyfrifiad Arolwg Blynyddol ar Lefel Disgyblion (CYBLD) 2021

Pa mor fedrus yw ein plant a'n pobl ifanc?

Cyfrifiad Arolwg Blynyddol ar Lefel Disgyblion (CYBLD) 2019³⁶ – Cyflawniad Lefel Disgyblion ledled Casnewydd:

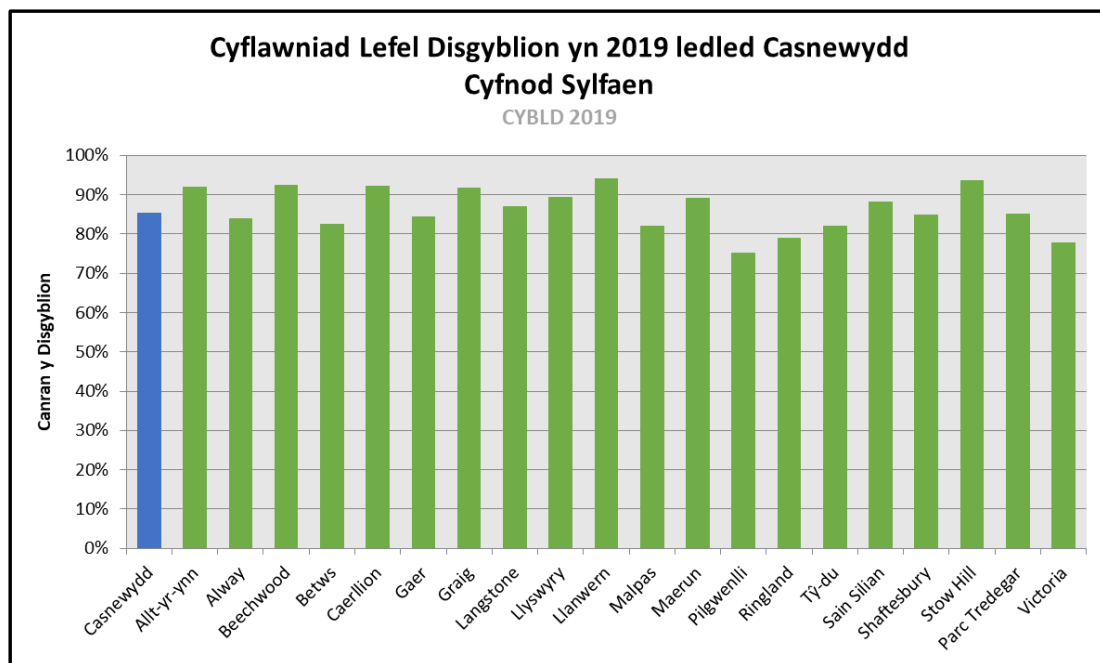
| Cyflawniad Lefel Disgyblion yn 2019 – Cyflawni'r Lefel | | | | | | | | |
|--|----------------|-------------|--------------------|-------------|--------------------|-------------|--------------------|-------------|
| | Cyfnod Sylfaen | | Cyfnod Allweddol 2 | | Cyfnod Allweddol 3 | | Cyfnod Allweddol 4 | |
| | Nifer | % | Nifer | % | Nifer | % | Nifer | % |
| Casnewydd | 1,640 | 85.3 | 1,752 | 89.3 | 1,470 | 88.3 | 985 | 63.5 |
| Allt-yr-ynn | 103 | 92.0 | 92 | 93.9 | 79 | 90.8 | 53 | 74.6 |
| Alway | 103 | 83.7 | 124 | 87.9 | 95 | 81.2 | 58 | 62.4 |
| Beechwood | 73 | 92.4 | 70 | 89.7 | 80 | 94.1 | 44 | 57.1 |
| Betws | 104 | 82.5 | 78 | 87.6 | 71 | 80.7 | 40 | 51.9 |
| Caerllion | 71 | 92.2 | 85 | 97.7 | 63 | 100.0 | 57 | 77.0 |
| Y Gaer | 92 | 84.4 | 111 | 85.4 | 83 | 81.4 | 58 | 62.4 |
| Graig | 55 | 91.7 | 81 | 93.1 | 89 | 97.8 | 64 | 87.7 |
| Langstone | 33 | 86.8 | 44 | 95.7 | 37 | 92.5 | 27 | 79.4 |
| Llyswry | 166 | 89.2 | 171 | 91.4 | 127 | 86.4 | 72 | 58.5 |
| Llanwern | 32 | 94.1 | 35 | 83.3 | 17 | 100.0 | 11 | 55.0 |
| Malpas | 68 | 81.9 | 81 | 89.0 | 83 | 92.2 | 43 | 60.6 |
| Maerun | 65 | 89.0 | 84 | 98.8 | 56 | 98.2 | 47 | 77.0 |
| Pilgwenlli | 84 | 75.0 | 99 | 78.6 | 95 | 80.5 | 46 | 43.8 |
| Ringland | 101 | 78.9 | 94 | 85.5 | 79 | 81.4 | 60 | 58.8 |
| Tŷ du | 118 | 81.9 | 130 | 88.4 | 111 | 96.5 | 93 | 76.9 |
| Sain Silian | 111 | 88.1 | 99 | 90.8 | 88 | 90.7 | 61 | 63.5 |
| Shaftesbury | 56 | 84.8 | 54 | 98.2 | 40 | 87.0 | 30 | 58.8 |
| Stow Hill | 44 | 93.6 | 46 | 88.5 | 45 | 91.8 | 29 | 67.4 |
| Parc Tredegar | 74 | 85.1 | 86 | 89.6 | 61 | 77.2 | 41 | 56.9 |
| Victoria | 87 | 77.7 | 88 | 83.0 | 71 | 89.9 | 51 | 54.8 |

³⁶ Cyfrifiad Arolwg Blynyddol ar Lefel Disgyblion (CYBLD) 2019

Cyfnod Sylfaen

Cyfrifiad Arolwg Blynyddol ar Lefel Disgyblion (CYBLD) 2019³⁷ – Cyflawni'r Cyfnod Sylfaen ledled Casnewydd:

| Cyflawniad Lefel Disgyblion yn 2019 – Y Cyfnod Sylfaen | | | |
|--|-----------------------|-----------------------------------|-------------|
| | Cyfanswm y Disgyblion | yn Cyflawni'r Lefel Ddisgwyliedig | |
| | | Nifer | % |
| Casnewydd | 1,922 | 1,640 | 85.3 |
| Allt-yr-ynn | 112 | 103 | 92.0 |
| Alway | 123 | 103 | 83.7 |
| Beechwood | 79 | 73 | 92.4 |
| Betws | 126 | 104 | 82.5 |
| Caerllion | 77 | 71 | 92.2 |
| Y Gaer | 109 | 92 | 84.4 |
| Graig | 60 | 55 | 91.7 |
| Langstone | 38 | 33 | 86.8 |
| Llyswry | 186 | 166 | 89.2 |
| Llanwern | 34 | 32 | 94.1 |
| Malpas | 83 | 68 | 81.9 |
| Maerun | 73 | 65 | 89.0 |
| Pilgwenlli | 112 | 84 | 75.0 |
| Ringland | 128 | 101 | 78.9 |
| Tŷ du | 144 | 118 | 81.9 |
| Sain Silian | 126 | 111 | 88.1 |
| Shaftesbury | 66 | 56 | 84.8 |
| Stow Hill | 47 | 44 | 93.6 |
| Parc Tredegar | 87 | 74 | 85.1 |
| Victoria | 112 | 87 | 77.7 |

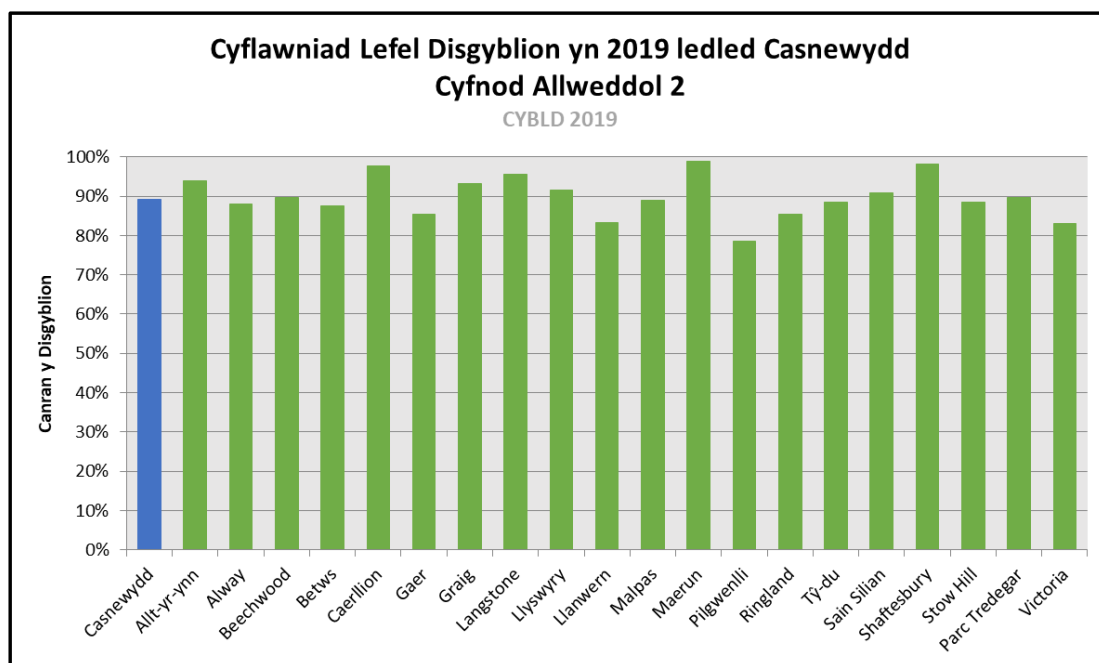


³⁷ Cyfrifiad Arolwg Blynyddol ar Lefel Disgyblion (CYBLD) 2019

Cyfnod Allweddol 2 (11 oed)

Cyfrifiad Arolwg Blynyddol ar Lefel Disgyblion (CYBLD) 2019³⁸ – Cyflawni Cyfnod Allweddol 2 ledled Casnewydd:

| Cyflawniad ar Lefel Disgyblion yn 2019 – Cyfnod Allweddol 2 | | | |
|---|-----------------------|-----------------------------------|-------------|
| | Cyfanswm y Disgyblion | yn Cyflawni'r Lefel Ddisgwyliedig | |
| | | Nifer | % |
| Casnewydd | 1,962 | 1,752 | 89.3 |
| Allt-yr-ynn | 98 | 92 | 93.9 |
| Alway | 141 | 124 | 87.9 |
| Beechwood | 78 | 70 | 89.7 |
| Betws | 89 | 78 | 87.6 |
| Caerllion | 87 | 85 | 97.7 |
| Y Gaer | 130 | 111 | 85.4 |
| Graig | 87 | 81 | 93.1 |
| Langstone | 46 | 44 | 95.7 |
| Llyswry | 187 | 171 | 91.4 |
| Llanwern | 42 | 35 | 83.3 |
| Malpas | 91 | 81 | 89.0 |
| Maerun | 85 | 84 | 98.8 |
| Pilgwenlli | 126 | 99 | 78.6 |
| Ringland | 110 | 94 | 85.5 |
| Tŷ du | 147 | 130 | 88.4 |
| Sain Silian | 109 | 99 | 90.8 |
| Shaftesbury | 55 | 54 | 98.2 |
| Stow Hill | 52 | 46 | 88.5 |
| Parc Tredegar | 96 | 86 | 89.6 |
| Victoria | 106 | 88 | 83.0 |

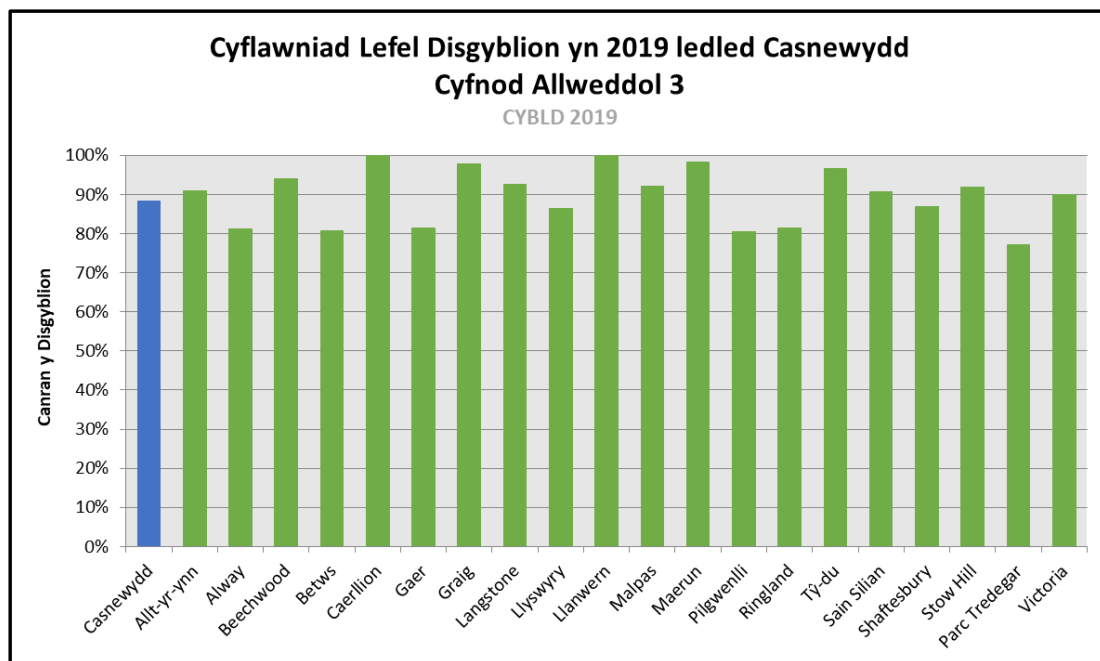


³⁸ Cyfrifiad Arolwg Blynyddol ar Lefel Disgyblion (CYBLD) 2019

Cyfnod Allweddol 3 (14 oed)

Cyfrifiad Arolwg Blynyddol ar Lefel Disgyblion (CYBLD) 2019³⁹ – Cyflawni Cyfnod Allweddol 3 ledled Casnewydd:

| Cyflawniad ar Lefel Disgyblion yn 2019 – Cyfnod Allweddol 3 | | | |
|---|-----------------------|-----------------------------------|-------------|
| | Cyfanswm y Disgyblion | yn Cyflawni'r Lefel Ddisgwyliedig | |
| | | Nifer | % |
| Casnewydd | 1,664 | 1,470 | 88.3 |
| Allt-yr-ynn | 87 | 79 | 90.8 |
| Alway | 117 | 95 | 81.2 |
| Beechwood | 85 | 80 | 94.1 |
| Betws | 88 | 71 | 80.7 |
| Caerllion | 63 | 63 | 100.0 |
| Y Gaer | 102 | 83 | 81.4 |
| Graig | 91 | 89 | 97.8 |
| Langstone | 40 | 37 | 92.5 |
| Llyswry | 147 | 127 | 86.4 |
| Llanwern | 17 | 17 | 100.0 |
| Malpas | 90 | 83 | 92.2 |
| Maerun | 57 | 56 | 98.2 |
| Pilgwenlli | 118 | 95 | 80.5 |
| Ringland | 97 | 79 | 81.4 |
| Tŷ du | 115 | 111 | 96.5 |
| Sain Silian | 97 | 88 | 90.7 |
| Shaftesbury | 46 | 40 | 87.0 |
| Stow Hill | 49 | 45 | 91.8 |
| Parc Tredegar | 79 | 61 | 77.2 |
| Victoria | 79 | 71 | 89.9 |

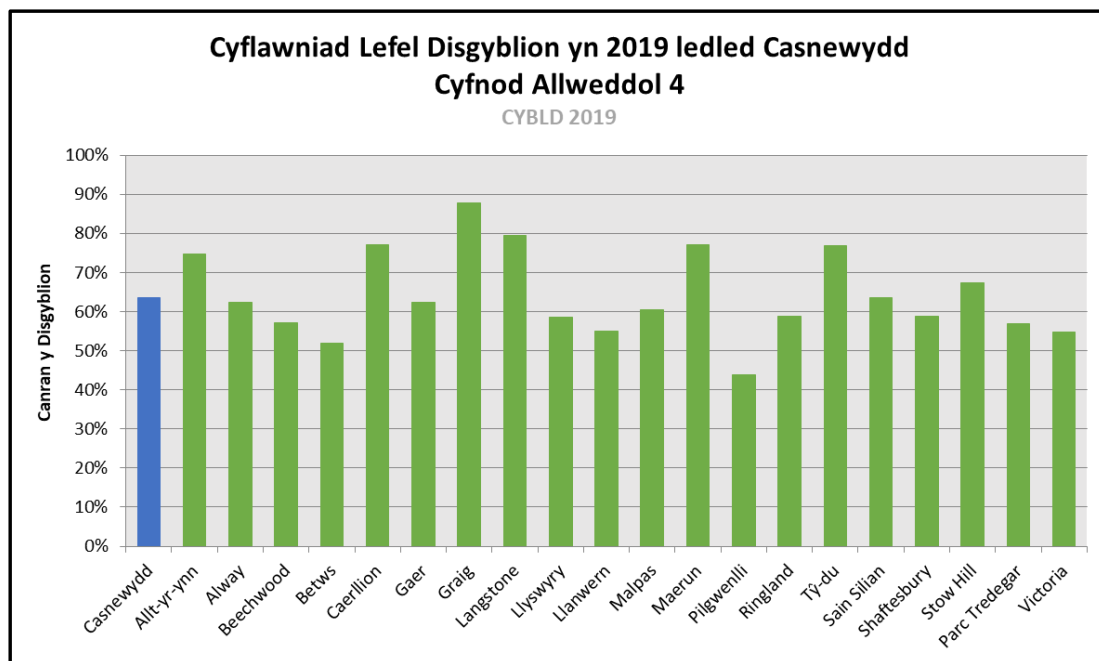


³⁹ Cyfrifiad Arolwg Blynyddol ar Lefel Disgyblion (CYBLD) 2019

Cyfnod Allweddol 4 (Trothwy Lefel 2)

Cyfrifiad Arolwg Blynyddol ar Lefel Disgyblion (CYBLD) 2019⁴⁰ – Cyflawni Cyfnod Allweddol 4 ledled Casnewydd:

| Cyflawniad ar Lefel Disgyblion yn 2019 – Cyfnod Allweddol 4 | | | |
|---|-----------------------|-----------------------------------|-------------|
| | Cyfanswm y Disgyblion | yn Cyflawni'r Lefel Ddisgwyliedig | |
| | | Nifer | % |
| Casnewydd | 1,550 | 985 | 63.5 |
| Allt-yr-ynn | 71 | 53 | 74.6 |
| Alway | 93 | 58 | 62.4 |
| Beechwood | 77 | 44 | 57.1 |
| Betws | 77 | 40 | 51.9 |
| Caerllion | 74 | 57 | 77.0 |
| Y Gaer | 93 | 58 | 62.4 |
| Graig | 73 | 64 | 87.7 |
| Langstone | 34 | 27 | 79.4 |
| Llyswry | 123 | 72 | 58.5 |
| Llanwern | 20 | 11 | 55.0 |
| Malpas | 71 | 43 | 60.6 |
| Maerun | 61 | 47 | 77.0 |
| Pilgwenlli | 105 | 46 | 43.8 |
| Ringland | 102 | 60 | 58.8 |
| Tŷ du | 121 | 93 | 76.9 |
| Sain Silian | 96 | 61 | 63.5 |
| Shaftesbury | 51 | 30 | 58.8 |
| Stow Hill | 43 | 29 | 67.4 |
| Parc Tredegar | 72 | 41 | 56.9 |
| Victoria | 93 | 51 | 54.8 |

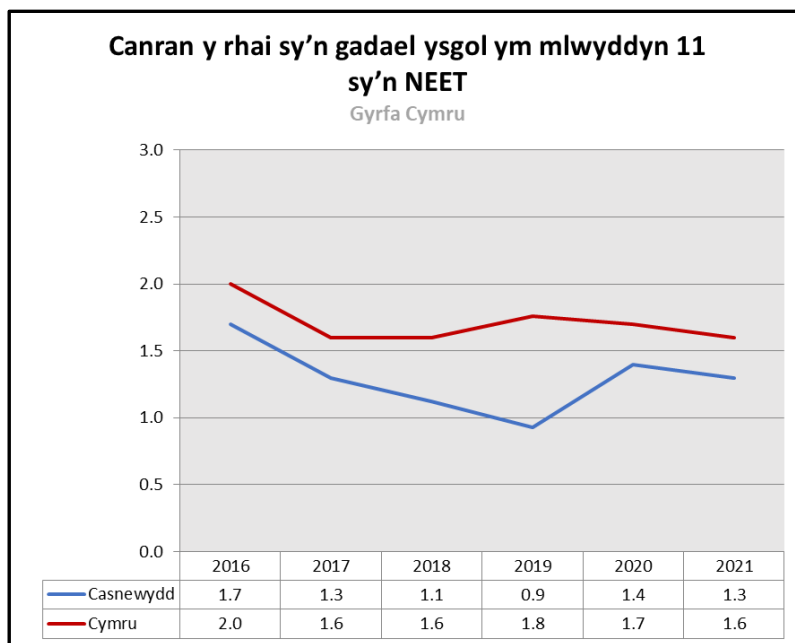


⁴⁰ Cyfrifiad Arolwg Blynyddol ar Lefel Disgyblion (CYBLD) 2019

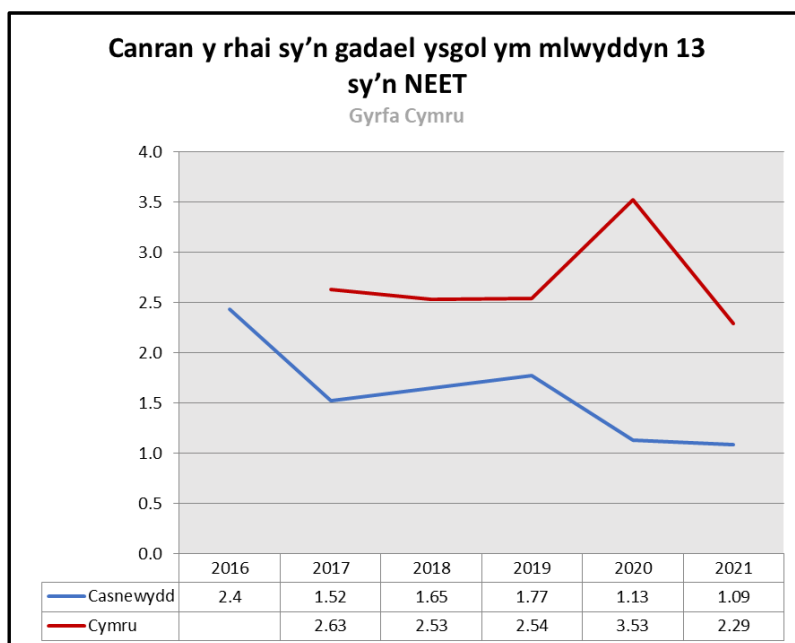
Nad ydynt mewn addysg, cyflogaeth na hyfforddiant (NEET)

Gyrfa Cymru⁴¹ – Ffigurau NEET:

| Canran y rhai sy'n gadael ysgol ym mlwyddyn 11 sy'n NEET | | | | | | |
|--|------|------|------|------|------|------|
| | 2016 | 2017 | 2018 | 2019 | 2020 | 2021 |
| Casnewydd | 1.7 | 1.3 | 1.1 | 0.9 | 1.4 | 1.3 |
| Cymru | 2.0 | 1.6 | 1.6 | 1.8 | 1.7 | 1.6 |



| Canran y rhai sy'n gadael ysgol ym mlwyddyn 13 sy'n NEET | | | | | | |
|--|------|------|------|------|------|------|
| | 2016 | 2017 | 2018 | 2019 | 2020 | 2021 |
| Casnewydd | 2.4 | 1.52 | 1.65 | 1.77 | 1.13 | 1.09 |
| Cymru | | 2.63 | 2.53 | 2.54 | 3.53 | 2.29 |



⁴¹ [Gyrfa Cymru - Hynt Disgyblion](#)

Adran 4: Lles Cymdeithasol

Pa mor iach yw ein cymuned?

MALIC 2019 – Maes Iechyd

| Safleoedd Iechyd 2019 ⁴² | Nifer yr ACEHI | % yr ACEHI yn y 10% mwyaf difreintiedig Safleoedd 1-191 | % yr ACEHI yn y 20% mwyaf difreintiedig Safleoedd 1-382 | % yr ACEHI yn y 30% mwyaf difreintiedig Safleoedd 1-573 | % yr ACEHI yn y 50% mwyaf difreintiedig Safleoedd 1-955 |
|-------------------------------------|----------------|--|--|--|--|
| Casnewydd | 95 | 14.7 | 26.3 | 34.7 | 54.7 |
| Cymru | 1,909 | 10 | 20 | 30 | 50 |

Nododd Mynegai Amddifadedd Lluosog Cymru (MALIC) gyfanswm o 14 ACEHI o fewn Casnewydd a oedd yn 10% uchaf ardaloedd mwyaf difreintiedig Cymru (Maes Iechyd).

| | Safleoedd MALIC | Iechyd |
|-----------------|-----------------|--------|
| Pilgwenlli 4 | 10 | 19 |
| Pilgwenlli 1 | 21 | 37 |
| Parc Tredegar 2 | 39 | 65 |
| Pilgwenlli 3 | 88 | 70 |
| Ringland 5 | 69 | 73 |
| Alway 4 | 111 | 75 |
| Alway 2 | 72 | 85 |
| Victoria 2 | 161 | 104 |
| Victoria 4 | 112 | 117 |
| Llyswry 2 | 171 | 140 |
| Betws 5 | 169 | 151 |
| Betws 3 | 77 | 158 |
| Malpas 2 | 79 | 162 |
| Y Gaer 5 | 166 | 178 |

Allwedd:

- Safleoedd cyffredinol MALIC lle mae'r Ardal Gynnyrch Ehangach Haen Is ymhlith y 10% mwyaf difreintiedig yng Nghymru
- Safleoedd Maes MALIC Unigol lle mae'r Ardal Gynnyrch Ehangach Haen Is ymhlith y 10% mwyaf difreintiedig yng Nghymru

Ystod Safleoedd MALIC :

| | | |
|-------------|---|----------------------------|
| 1 i 191 | - | y 10% mwyaf difreintiedig |
| 192 i 382 | - | yr 20% mwyaf difreintiedig |
| 383 i 573 | - | y 30% mwyaf difreintiedig |
| 574 i 955 | - | y 50% mwyaf difreintiedig |
| 956 i 1,909 | - | y 50% lleiaf difreintiedig |

⁴² [Mynegai Amddifadedd Lluosog Cymru 2019](#)

Disgwyliad Oes

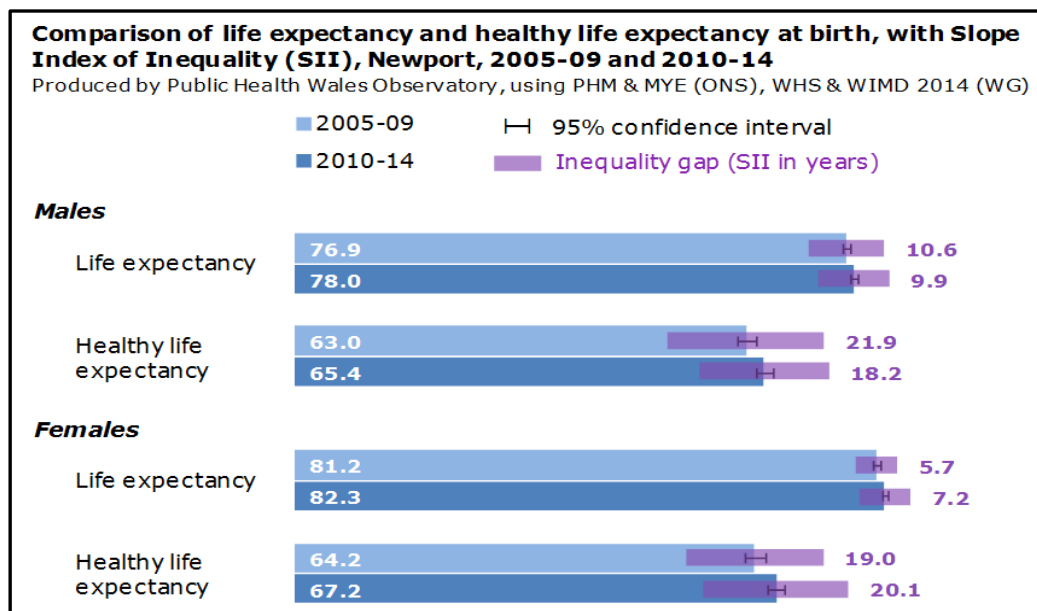
InfoBaseCymru, Data Cymru⁴³ – Disgwyliad Oes:

Disgwyliad Oes Gwrywod

| | 2012-14 | 2013-14 | 2014-16 | 2015-17 | 2016-18 | 2017-19 |
|-----------|---------|---------|---------|---------|---------|---------|
| Casnewydd | 78.1 | 78.1 | 78.2 | 77.8 | 77.6 | 77.9 |
| Cymru | 78.4 | 78.4 | 78.4 | 78.3 | 78.3 | 78.5 |

Disgwyliad Oes Benywod

| | 2012-14 | 2013-14 | 2014-16 | 2015-17 | 2016-18 | 2017-19 |
|-----------|---------|---------|---------|---------|---------|---------|
| Casnewydd | 82.4 | 82.3 | 81.9 | 81.8 | 81.9 | 82.3 |
| Cymru | 82.3 | 82.3 | 82.3 | 82.3 | 82.3 | 82.3 |



Mae'r bwlch o flynyddoedd mewn disgwyliad oes adeg geni dynion yng Nghymru wedi gostwng fymryn o 8.9 mlynedd yn 2005-09 i 8.8 mlynedd yn 2010-14.

Mae'r bwlch o flynyddoedd mewn disgwyliad oes adeg geni menywod yng Nghymru wedi cynyddu o 6.9 mlynedd yn 2005-09 i 7.2 mlynedd yn 2010-14.

Disgwyliad Oes Iach

Mae'r bwlch o flynyddoedd mewn disgwyliad oes iach i ddynion yng Nghymru wedi gostwng o 19.0 mlynedd yn 2005-09 i 18.7 mlynedd yn 2010-14.

Mae'r bwlch o flynyddoedd mewn disgwyliad oes iach i fenywod yng Nghymru wedi cynyddu o 18.0 mlynedd yn 2005-09 i 18.2 mlynedd yn 2010-14.

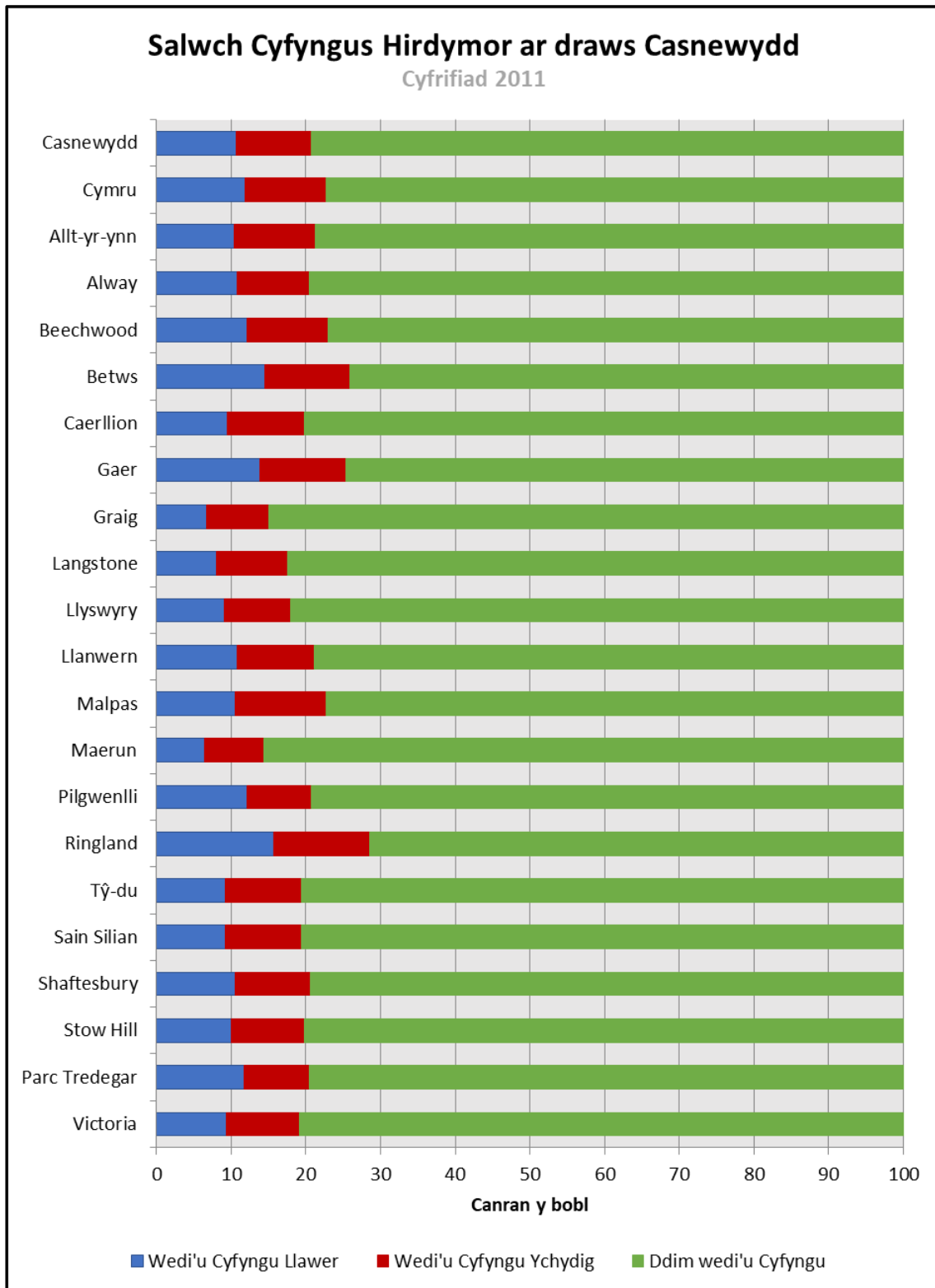
⁴³ [Disgwyliad Oes, InfoBaseCymru, Data Cymru](#)

Statws Iechyd

Swyddfa Ystadegau Gwladol (Cyfrifiad 2011)⁴⁴ – Salwch Cyfyngus Hirdymor ar draws Casnewydd:

| Salwch Cyfyngus Hirdymor: Gweithgareddau o Ddydd i Ddydd | | | | | | | |
|--|------------------|-----------------------|-------------|------------------------|-------------|---------------------|-------------|
| | Pob Preswlydd | Wedi'u Cyfyngu Llawer | | Wedi'u Cyfyngu Ychydig | | Ddim wedi'u Cyfyngu | |
| | Nifer | Nifer | % | Nifer | % | Nifer | % |
| Casnewydd | 145,736 | 15,515 | 10.6 | 14,801 | 10.2 | 115,420 | 79.2 |
| Cymru | 3,063,456 | 364,318 | 11.9 | 331,537 | 10.8 | 2,367,601 | 77.3 |
| Allt-yr-ynn | 8,782 | 920 | 10.5 | 945 | 10.8 | 6,917 | 78.8 |
| Alway | 8,331 | 904 | 10.9 | 799 | 9.6 | 6,628 | 79.6 |
| Beechwood | 7,576 | 920 | 12.1 | 820 | 10.8 | 5,836 | 77.0 |
| Betws | 7,606 | 1,100 | 14.5 | 875 | 11.5 | 5,631 | 74.0 |
| Caerllion | 8,061 | 769 | 9.5 | 831 | 10.3 | 6,461 | 80.2 |
| Y Gaer | 8,721 | 1,212 | 13.9 | 1,000 | 11.5 | 6,509 | 74.6 |
| Graig | 6,159 | 413 | 6.7 | 510 | 8.3 | 5,236 | 85.0 |
| Langstone | 4,425 | 354 | 8.0 | 421 | 9.5 | 3,650 | 82.5 |
| Llyswry | 12,353 | 1,131 | 9.2 | 1,092 | 8.8 | 10,130 | 82.0 |
| Llanwern | 2,961 | 321 | 10.8 | 306 | 10.3 | 2,334 | 78.8 |
| Malpas | 7,997 | 843 | 10.5 | 976 | 12.2 | 6,178 | 77.3 |
| Maerun | 6,270 | 407 | 6.5 | 494 | 7.9 | 5,369 | 85.6 |
| Pilgwenlli | 7,318 | 891 | 12.2 | 626 | 8.6 | 5,801 | 79.3 |
| Ringland | 8,550 | 1,344 | 15.7 | 1,093 | 12.8 | 6,113 | 71.5 |
| Tŷ du | 10,158 | 940 | 9.3 | 1,031 | 10.1 | 8,187 | 80.6 |
| Sain Silian | 8,675 | 805 | 9.3 | 881 | 10.2 | 6,989 | 80.6 |
| Shaftesbury | 5,135 | 540 | 10.5 | 518 | 10.1 | 4,077 | 79.4 |
| Stow Hill | 4,773 | 479 | 10.0 | 466 | 9.8 | 3,828 | 80.2 |
| Parc Tredegar | 4,421 | 521 | 11.8 | 385 | 8.7 | 3,515 | 79.5 |
| Victoria | 7,464 | 701 | 9.4 | 732 | 9.8 | 6,031 | 80.8 |

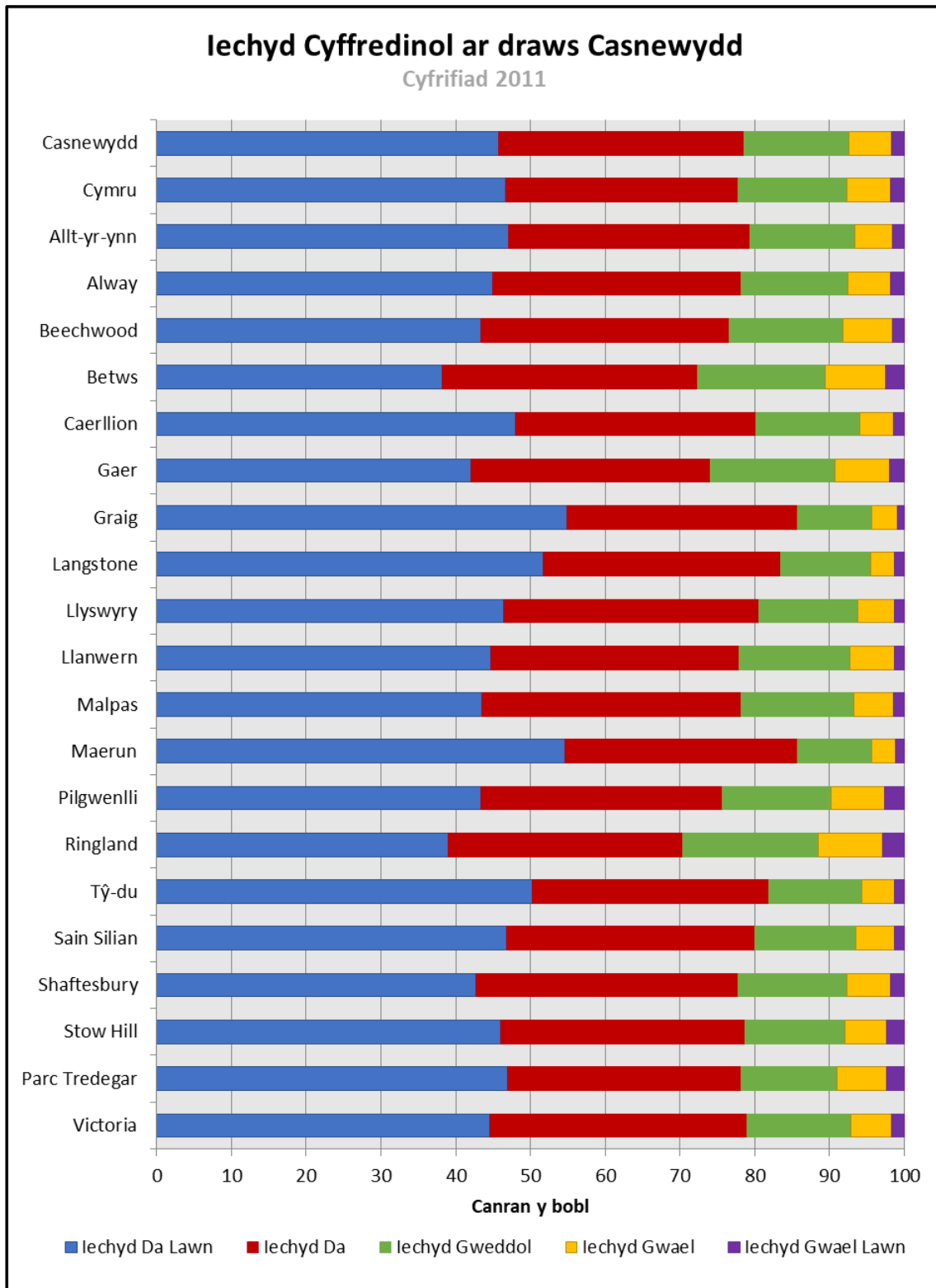
⁴⁴ Cyfrifiad 2011, Swyddfa Ystadegau Gwladol (SYG)



Swyddfa Ystadegau Gwladol (Cyfrifiad 2011)⁴⁵ – Iechyd Cyffredinol ar draws Casnewydd:

| Iechyd Cyffredinol | | | | | | | | | | |
|--------------------|------------------|-------------|----------------|-------------|----------------|-------------|----------------|------------|-------------------|------------|
| | Iechyd Da lawn | | Iechyd Da | | Iechyd Gweddol | | Iechyd Gwael | | Iechyd Gwael lawn | |
| | Nifer | % | Nifer | % | Nifer | % | Nifer | % | Nifer | % |
| Casnewydd | 66,667 | 45.7 | 47,811 | 32.8 | 20,538 | 14.1 | 8,161 | 5.6 | 2,559 | 1.8 |
| Cymru | 1,428,697 | 46.6 | 953,363 | 31.1 | 447,789 | 14.6 | 178,222 | 5.8 | 55,385 | 1.8 |
| Allt-yr-ynn | 8,782 | 4,133 | 47.1 | 2,835 | 32.3 | 1,239 | 14.1 | 433 | 4.9 | 142 |
| Alway | 8,331 | 3,747 | 45.0 | 2,768 | 33.2 | 1,184 | 14.2 | 476 | 5.7 | 156 |
| Beechwood | 7,576 | 3,285 | 43.4 | 2,518 | 33.2 | 1,152 | 15.2 | 501 | 6.6 | 120 |
| Betws | 7,606 | 2,901 | 38.1 | 2,602 | 34.2 | 1,297 | 17.1 | 611 | 8.0 | 195 |
| Caerllion | 8,061 | 3,867 | 48.0 | 2,593 | 32.2 | 1,125 | 14.0 | 358 | 4.4 | 118 |
| Y Gaer | 8,721 | 3,671 | 42.1 | 2,793 | 32.0 | 1,453 | 16.7 | 627 | 7.2 | 177 |
| Graig | 6,159 | 3,376 | 54.8 | 1,903 | 30.9 | 608 | 9.9 | 213 | 3.5 | 59 |
| Langstone | 4,425 | 2,290 | 51.8 | 1,402 | 31.7 | 533 | 12.0 | 143 | 3.2 | 57 |
| Llyswry | 12,353 | 5,730 | 46.4 | 4,219 | 34.2 | 1,640 | 13.3 | 598 | 4.8 | 166 |
| Llanwern | 2,961 | 1,325 | 44.7 | 982 | 33.2 | 437 | 14.8 | 177 | 6.0 | 40 |
| Malpas | 7,997 | 3,476 | 43.5 | 2,775 | 34.7 | 1,205 | 15.1 | 427 | 5.3 | 114 |
| Maerun | 6,270 | 3,422 | 54.6 | 1,949 | 31.1 | 628 | 10.0 | 196 | 3.1 | 75 |
| Pilgwenlli | 7,318 | 3,170 | 43.3 | 2,365 | 32.3 | 1,065 | 14.6 | 523 | 7.1 | 195 |
| Ringland | 8,550 | 3,330 | 38.9 | 2,681 | 31.4 | 1,555 | 18.2 | 735 | 8.6 | 249 |
| Tŷ du | 10,158 | 5,101 | 50.2 | 3,217 | 31.7 | 1,266 | 12.5 | 436 | 4.3 | 138 |
| Sain Silian | 8,675 | 4,056 | 46.8 | 2,890 | 33.3 | 1,167 | 13.5 | 450 | 5.2 | 112 |
| Shaftesbury | 5,135 | 2,194 | 42.7 | 1,802 | 35.1 | 748 | 14.6 | 295 | 5.7 | 96 |
| Stow Hill | 4,773 | 2,197 | 46.0 | 1,558 | 32.6 | 639 | 13.4 | 265 | 5.6 | 114 |
| Parc Tredegar | 4,421 | 2,073 | 46.9 | 1,385 | 31.3 | 564 | 12.8 | 295 | 6.7 | 104 |
| Victoria | 7,464 | 3,323 | 44.5 | 2,574 | 34.5 | 1,033 | 13.8 | 402 | 5.4 | 132 |

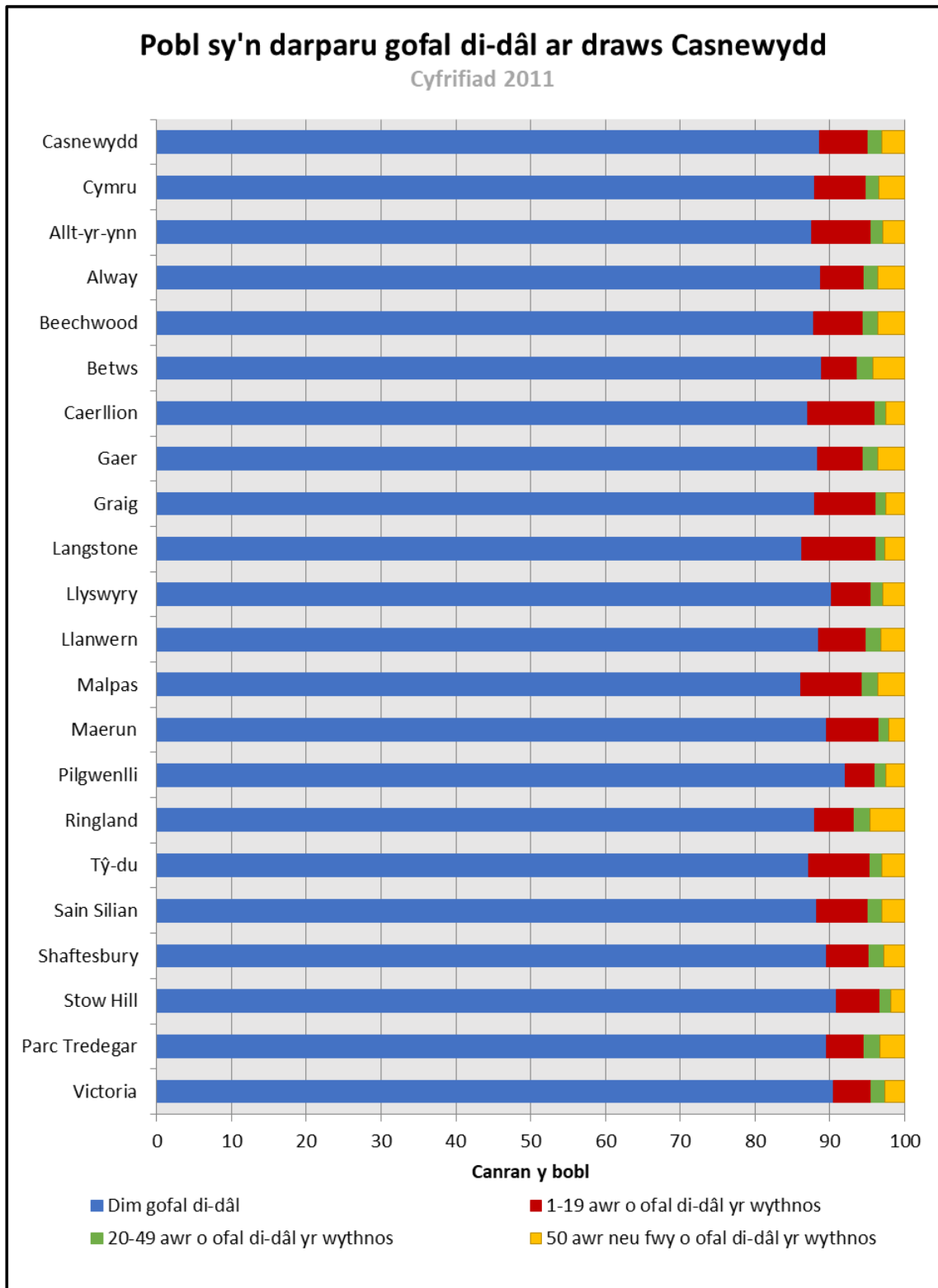
⁴⁵ Cyfrifiad 2011, Swyddfa Ystadegau Gwladol (SYG)



Swyddfa Ystadegau Gwladol (Cyfrifiad 2011)⁴⁶ – Gofal di-dâl ar draws Casnewydd:

| Pawb sy'n darparu gofal di-dâl | | | | | | | | |
|--------------------------------|------------------|-------------|-----------------------------------|------------|------------------------------------|------------|---|------------|
| | Dim gofal di-dâl | | 1-19 awr o ofal di-dâl yr wythnos | | 20-49 awr o ofal di-dâl yr wythnos | | 50 awr neu fwy o ofal di-dâl yr wythnos | |
| | Nifer | % | Nifer | % | Nifer | % | Nifer | % |
| Casnewydd | 129,132 | 88.6 | 9,548 | 6.6 | 2,549 | 1.7 | 4,507 | 3.1 |
| Cymru | 2,693,226 | 87.9 | 212,436 | 6.9 | 54,046 | 1.8 | 103,748 | 3.4 |
| Allt-yr-ynn | 7,687 | 87.5 | 702 | 8.0 | 135 | 1.5 | 258 | 2.9 |
| Alway | 7,399 | 88.8 | 482 | 5.8 | 155 | 1.9 | 295 | 3.5 |
| Beechwood | 6,657 | 87.9 | 502 | 6.6 | 144 | 1.9 | 273 | 3.6 |
| Betws | 6,758 | 88.9 | 368 | 4.8 | 164 | 2.2 | 316 | 4.2 |
| Caerllion | 7,017 | 87.0 | 727 | 9.0 | 119 | 1.5 | 198 | 2.5 |
| Y Gaer | 7,703 | 88.3 | 529 | 6.1 | 176 | 2.0 | 313 | 3.6 |
| Graig | 5,419 | 88.0 | 507 | 8.2 | 83 | 1.3 | 150 | 2.4 |
| Langstone | 3,819 | 86.3 | 436 | 9.9 | 55 | 1.2 | 115 | 2.6 |
| Llyswry | 11,138 | 90.2 | 659 | 5.3 | 192 | 1.6 | 364 | 2.9 |
| Llanwern | 2,622 | 88.6 | 187 | 6.3 | 58 | 2.0 | 94 | 3.2 |
| Malpas | 6,882 | 86.1 | 665 | 8.3 | 169 | 2.1 | 281 | 3.5 |
| Maerun | 5,615 | 89.6 | 441 | 7.0 | 86 | 1.4 | 128 | 2.0 |
| Pilgwenlli | 6,734 | 92.0 | 294 | 4.0 | 105 | 1.4 | 185 | 2.5 |
| Ringland | 7,519 | 87.9 | 459 | 5.4 | 176 | 2.1 | 396 | 4.6 |
| Tŷ du | 8,858 | 87.2 | 826 | 8.1 | 168 | 1.7 | 306 | 3.0 |
| Sain Silian | 7,655 | 88.2 | 598 | 6.9 | 158 | 1.8 | 264 | 3.0 |
| Shaftesbury | 4,598 | 89.5 | 296 | 5.8 | 99 | 1.9 | 142 | 2.8 |
| Stow Hill | 4,339 | 90.9 | 276 | 5.8 | 70 | 1.5 | 88 | 1.8 |
| Parc Tredegar | 3,961 | 89.6 | 219 | 5.0 | 98 | 2.2 | 143 | 3.2 |
| Victoria | 6,752 | 90.5 | 375 | 5.0 | 139 | 1.9 | 198 | 2.7 |

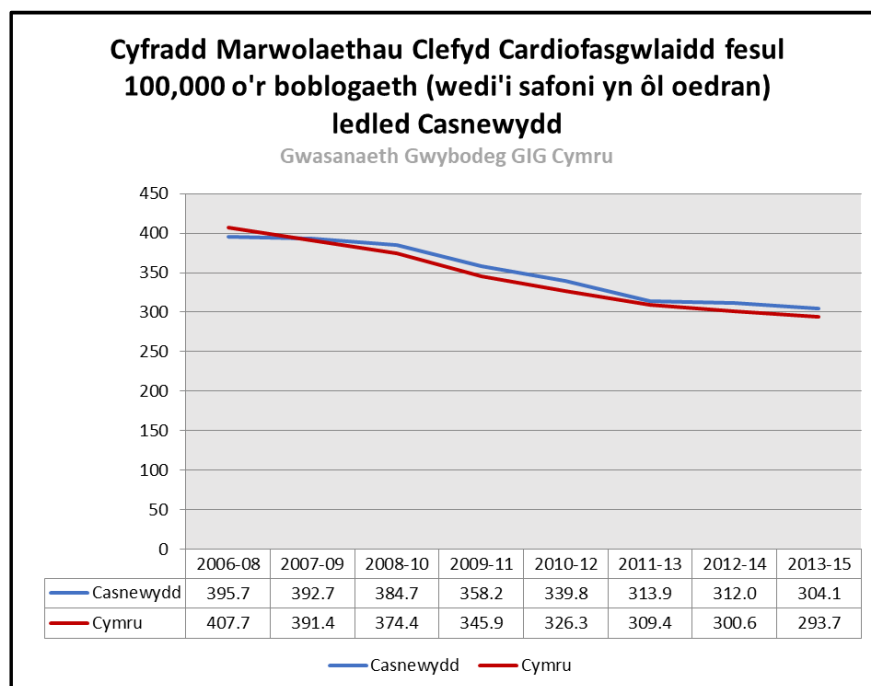
⁴⁶ Cyfrifiad 2011, Swyddfa Ystadegau Gwladol (SYG)



Clefydau Cardiofasgwlaidd

Gwasanaeth Gwybodeg GIG Cymru⁴⁷ – Cyfradd marwolaethau clefyd cardiofasgwlaidd ledled Casnewydd:

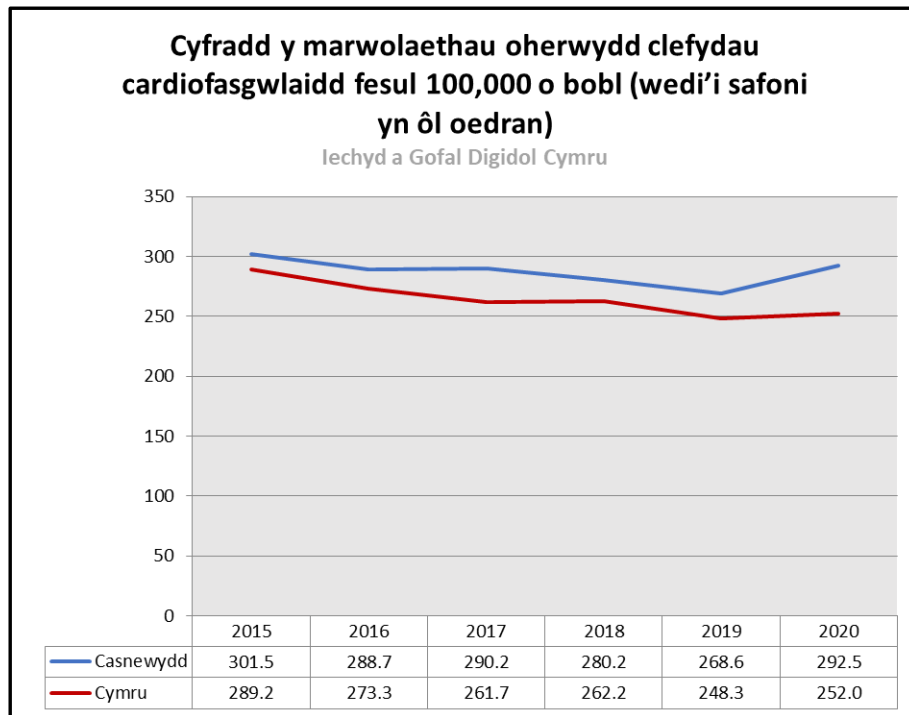
| Cyfradd marwolaethau clefyd cardiofasgwlaidd fesul 100,000 o'r boblogaeth (wedi'i safoni yn ôl oedran) | | | | | | | | |
|--|--------------|--------------|--------------|--------------|--------------|--------------|--------------|--------------|
| | 2006-08 | 2007-09 | 2008-10 | 2009-11 | 2010-12 | 2011-13 | 2012-14 | 2013-15 |
| Casnewydd | 395.7 | 392.7 | 384.7 | 358.2 | 339.8 | 313.9 | 312.0 | 304.1 |
| Cymru | 407.7 | 391.4 | 374.4 | 345.9 | 326.3 | 309.4 | 300.6 | 293.7 |
| Allt-yr-ynn | 400.8 | 382.6 | 365.2 | 312.7 | 274.4 | 260.1 | 308.4 | 283.6 |
| Alway | 363.7 | 365.4 | 352.1 | 347.9 | 357.7 | 377.8 | 348.3 | 343.0 |
| Beechwood | 434.8 | 394.5 | 376.4 | 345.8 | 362.1 | 306.1 | 278.0 | 238.2 |
| Betws | 514.3 | 583.6 | 459.4 | 427.4 | 393.7 | 434.9 | 437.6 | 435.0 |
| Caerllion | 368.2 | 351.7 | 323.0 | 318.6 | 301.8 | 345.0 | 335.3 | 327.1 |
| Y Gaer | 417.1 | 374.8 | 348.7 | 310.0 | 342.4 | 356.7 | 346.7 | 318.9 |
| Graig | 242.9 | 269.9 | 257.2 | 277.3 | 242.9 | 241.5 | 209.6 | 259.9 |
| Langstone | 274.8 | 275.6 | 231.0 | 173.4 | 222.0 | 255.8 | 250.5 | 227.3 |
| Llyswry | 394.0 | 388.4 | 373.7 | 408.4 | 377.4 | 369.2 | 306.7 | 342.6 |
| Llanwern | 435.4 | 434.4 | 597.4 | 436.0 | 354.2 | 168.1 | 224.5 | 202.8 |
| Malpas | 366.7 | 360.5 | 346.6 | 329.0 | 297.5 | 238.1 | 253.2 | 288.2 |
| Maerun | 391.8 | 405.3 | 488.6 | 400.9 | 410.6 | 329.7 | 294.8 | 235.1 |
| Pilgwenlli | 478.4 | 588.0 | 677.1 | 676.4 | 663.5 | 537.3 | 539.6 | 475.3 |
| Ringland | 468.7 | 456.3 | 425.4 | 440.6 | 440.1 | 411.0 | 399.6 | 372.6 |
| Tŷ du | 341.7 | 385.2 | 424.1 | 367.1 | 310.6 | 250.3 | 276.6 | 281.3 |
| Sain Silian | 327.4 | 336.2 | 330.7 | 300.8 | 244.1 | 185.7 | 184.2 | 212.3 |
| Shaftesbury | 352.5 | 334.8 | 382.1 | 431.7 | 367.3 | 250.4 | 200.2 | 228.9 |
| Stow Hill | 505.0 | 471.4 | 442.6 | 362.8 | 327.7 | 367.9 | 391.8 | 292.7 |
| Parc Tredegar | 408.9 | 362.6 | 413.1 | 303.3 | 292.7 | 266.3 | 373.1 | 400.5 |
| Victoria | 568.6 | 483.8 | 466.1 | 415.1 | 437.7 | 434.1 | 411.4 | 387.1 |



⁴⁷ Gwasanaeth Gwybodeg GIG Cymru

Iechyd a Gofal Digidol Cymru⁴⁸ – Marwolaethau o ganlyniad i glefyd cardiofasgwlaidd:**Cyfradd y marwolaethau oherwydd clefydau cardiofasgwlaidd fesul 100,000 o bobl (wedi'i safoni yn ôl oedran)**

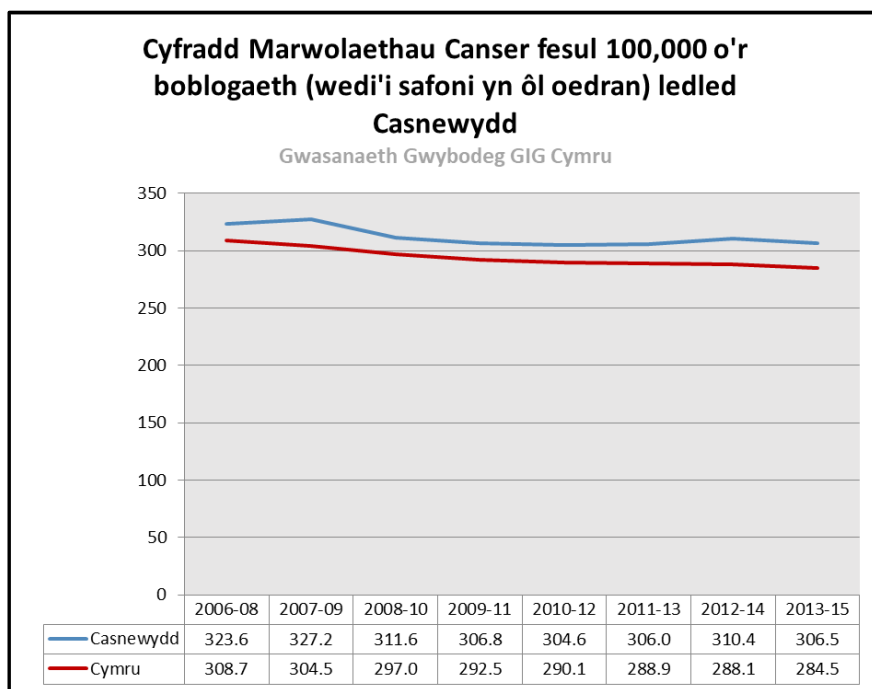
| | 2015 | 2016 | 2017 | 2018 | 2019 | 2020 |
|-----------|-------|-------|-------|-------|-------|-------|
| Casnewydd | 301.5 | 288.7 | 290.2 | 280.2 | 268.6 | 292.5 |
| Cymru | 289.2 | 273.3 | 261.7 | 262.2 | 248.3 | 252.0 |

⁴⁸ [Iechyd a Gofal Digidol Cymru - Map Iechyd Cymru](#)

Canser

Gwasanaeth Gwybodeg GIG Cymru⁴⁹ – Cyfradd marwolaethau canser ledled Casnewydd:

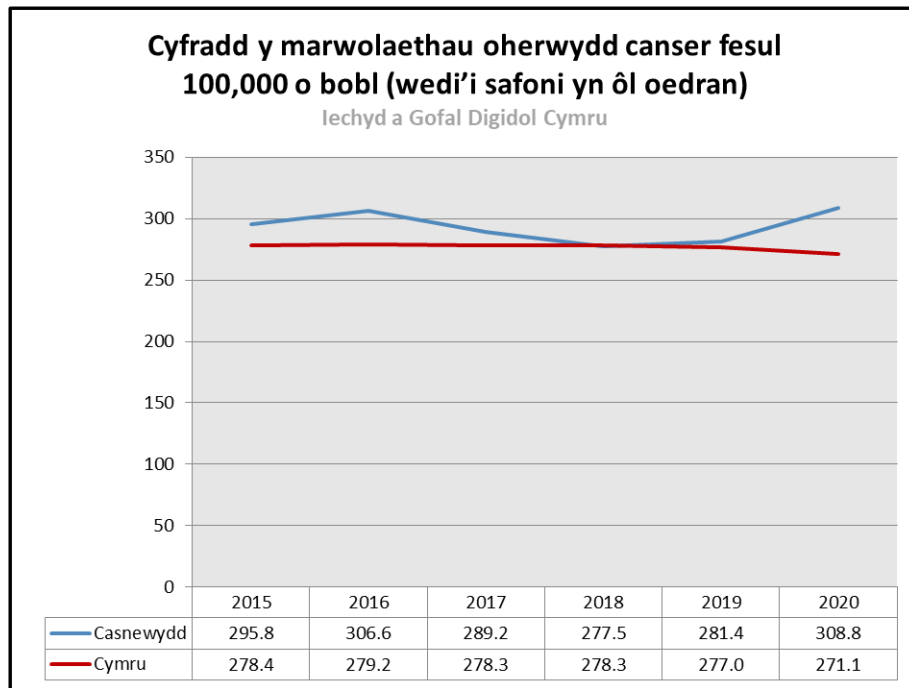
| Cyfradd marwolaethau canser fesul 100,000 o'r boblogaeth (wedi'i safoni yn ôl oedran) | | | | | | | | |
|---|--------------|--------------|--------------|--------------|--------------|--------------|--------------|--------------|
| | 2006-08 | 2007-09 | 2008-10 | 2009-11 | 2010-12 | 2011-13 | 2012-14 | 2013-15 |
| Casnewydd | 323.6 | 327.2 | 311.6 | 306.8 | 304.6 | 306.0 | 310.4 | 306.5 |
| Cymru | 308.7 | 304.5 | 297.0 | 292.5 | 290.1 | 288.9 | 288.1 | 284.5 |
| Allt-yr-ynn | 287.8 | 294.0 | 310.0 | 289.8 | 270.4 | 270.8 | 304.7 | 309.3 |
| Alway | 320.7 | 320.6 | 337.9 | 310.3 | 316.1 | 322.7 | 349.6 | 318.3 |
| Beechwood | 350.1 | 370.1 | 336.7 | 317.5 | 296.9 | 286.7 | 299.1 | 293.8 |
| Betws | 409.8 | 459.7 | 392.2 | 334.1 | 310.9 | 363.6 | 302.4 | 291.5 |
| Caerllion | 291.8 | 304.8 | 312.5 | 292.4 | 309.7 | 278.8 | 278.7 | 263.1 |
| Y Gaer | 348.8 | 325.5 | 326.3 | 301.6 | 326.7 | 304.2 | 329.2 | 295.5 |
| Graig | 245.7 | 217.2 | 243.8 | 306.6 | 288.8 | 302.5 | 198.9 | 273.4 |
| Langstone | 166.9 | 168.7 | 177.9 | 137.8 | 237.6 | 258.6 | 275.7 | 220.5 |
| Llyswry | 290.4 | 319.8 | 276.1 | 333.5 | 308.1 | 335.7 | 342.1 | 349.2 |
| Llanwern | 372.1 | 444.6 | 444.3 | 397.3 | 333.8 | 366.8 | 303.2 | 315.7 |
| Malpas | 277.8 | 268.2 | 267.9 | 252.2 | 234.8 | 235.4 | 267.0 | 264.6 |
| Maerun | 384.6 | 406.4 | 343.7 | 328.3 | 254.1 | 312.3 | 395.7 | 427.9 |
| Pilgwenlli | 492.8 | 533.4 | 466.4 | 521.6 | 495.7 | 476.7 | 421.2 | 389.2 |
| Ringland | 364.0 | 365.8 | 368.3 | 346.6 | 380.9 | 338.7 | 376.3 | 401.1 |
| Tŷ du | 276.4 | 254.6 | 242.6 | 247.0 | 237.0 | 236.7 | 252.7 | 258.9 |
| Sain Silian | 272.7 | 301.8 | 264.5 | 294.7 | 287.1 | 299.3 | 286.9 | 282.7 |
| Shaftesbury | 375.1 | 364.6 | 315.5 | 333.9 | 378.1 | 373.0 | 423.9 | 406.0 |
| Stow Hill | 405.2 | 362.5 | 257.6 | 246.9 | 292.5 | 404.8 | 393.2 | 364.4 |
| Parc Tredegar | 415.3 | 415.9 | 455.5 | 459.9 | 424.2 | 336.9 | 259.9 | 214.2 |
| Victoria | 441.0 | 430.8 | 376.9 | 324.9 | 311.5 | 359.9 | 399.2 | 402.1 |



⁴⁹ Gwasanaeth Gwybodeg GIG Cymru

Iechyd a Gofal Digidol Cymru⁵⁰ – Marwolaethau oherwydd cancer:

| Cyfradd y marwolaethau oherwydd cancer fesul 100,000 o bobl (wedi'i safoni yn ôl oedran) | | | | | | |
|---|-------------|-------------|-------------|-------------|-------------|-------------|
| | 2015 | 2016 | 2017 | 2018 | 2019 | 2020 |
| Casnewydd | 295.8 | 306.6 | 289.2 | 277.5 | 281.4 | 308.8 |
| Cymru | 278.4 | 279.2 | 278.3 | 278.3 | 277.0 | 271.1 |

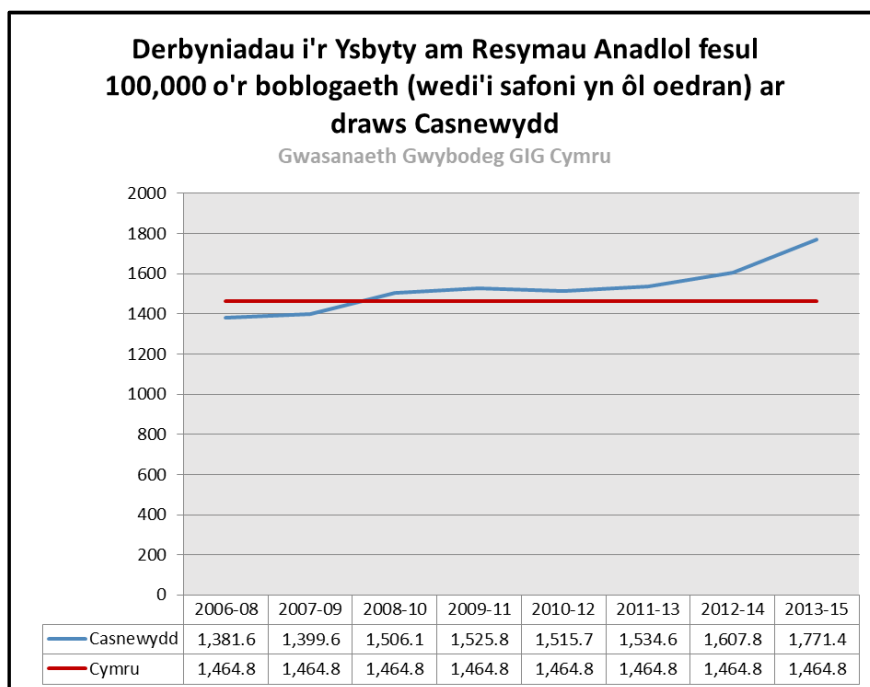


⁵⁰ [Iechyd a Gofal Digidol Cymru - Map Iechyd Cymru](#)

Clefydau Anadlol

Gwasanaeth Gwybodeg GIG Cymru⁵¹ – Derbyniadau Ysbyty am Resymau Anadlol ledled Casnewydd:

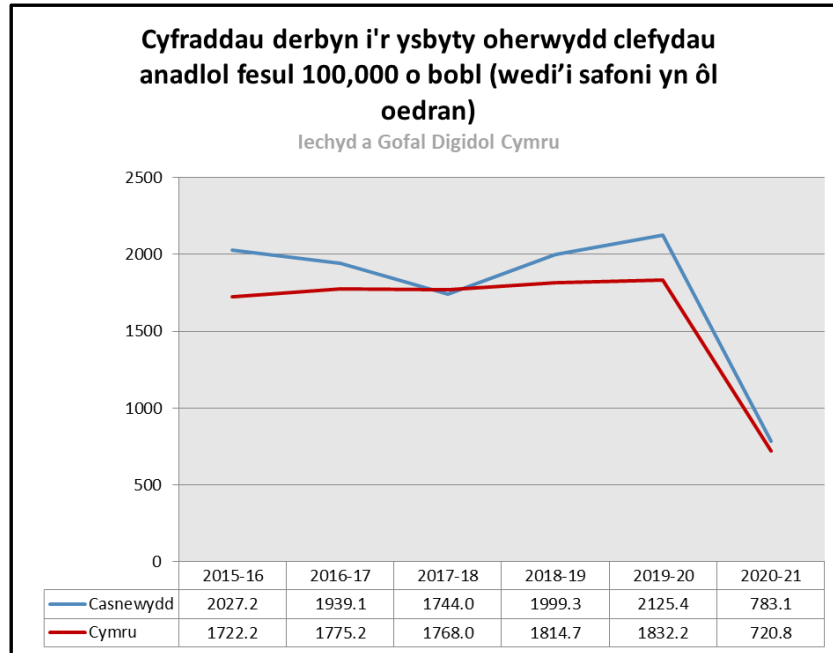
| Derbyniadau i'r Ysbyty am Resymau Anadlol fesul 100,000 o'r boblogaeth (wedi'i safoni yn ôl oedran) | | | | | | | | |
|---|----------------|----------------|----------------|----------------|----------------|----------------|----------------|----------------|
| | 2006-08 | 2007-09 | 2008-10 | 2009-11 | 2010-12 | 2011-13 | 2012-14 | 2013-15 |
| Casnewydd | 1,381.6 | 1,399.6 | 1,506.1 | 1,525.8 | 1,515.7 | 1,534.6 | 1,607.8 | 1,771.4 |
| Cymru | 1,464.8 | 1,464.8 | 1,464.8 | 1,464.8 | 1,464.8 | 1,464.8 | 1,464.8 | 1,464.8 |
| Allt-yr-ynn | 1,334.0 | 1,340.5 | 1,337.8 | 1,322.0 | 1,278.2 | 1,218.1 | 1,293.1 | 1,440.7 |
| Alway | 1,234.0 | 1,251.0 | 1,378.2 | 1,630.5 | 1,612.1 | 1,713.0 | 1,672.4 | 1,896.1 |
| Beechwood | 1,487.8 | 1,443.8 | 1,502.3 | 1,536.6 | 1,552.2 | 1,585.0 | 1,551.8 | 1,558.9 |
| Betws | 1,979.1 | 1,955.6 | 2,186.6 | 2,178.8 | 2,116.6 | 1,935.0 | 1,905.6 | 2,077.2 |
| Caerllion | 1,056.2 | 1,032.3 | 1,142.8 | 1,077.9 | 1,113.4 | 1,036.0 | 1,097.4 | 1,208.1 |
| Y Gaer | 1,617.0 | 1,756.2 | 1,878.2 | 1,795.7 | 1,751.8 | 1,655.6 | 1,632.7 | 1,686.8 |
| Graig | 1,068.1 | 980.0 | 918.5 | 993.0 | 1,010.6 | 1,211.0 | 1,246.0 | 1,351.4 |
| Langstone | 1,154.0 | 975.3 | 1,045.1 | 1,092.7 | 1,284.5 | 1,248.8 | 1,327.9 | 1,257.1 |
| Llyswry | 1,386.1 | 1,493.9 | 1,637.1 | 1,716.2 | 1,725.2 | 1,692.0 | 1,806.9 | 1,888.0 |
| Llanwern | 1,130.5 | 895.2 | 1,163.5 | 1,331.8 | 1,428.0 | 1,169.4 | 1,109.2 | 1,225.8 |
| Malpas | 1,131.0 | 1,174.0 | 1,245.4 | 1,206.5 | 1,146.7 | 1,180.4 | 1,345.6 | 1,616.5 |
| Maerun | 1,253.5 | 1,211.8 | 1,232.2 | 1,153.5 | 1,057.9 | 1,094.8 | 1,175.9 | 1,269.3 |
| Pilgwenlli | 2,321.8 | 2,766.2 | 2,956.3 | 2,880.7 | 2,657.7 | 2,944.7 | 3,142.2 | 3,524.1 |
| Ringland | 1,577.8 | 1,370.4 | 1,554.2 | 1,721.0 | 1,913.2 | 1,850.8 | 1,937.6 | 2,197.6 |
| Tŷ du | 1,010.3 | 1,057.6 | 1,185.0 | 1,185.3 | 1,201.7 | 1,128.2 | 1,230.5 | 1,351.7 |
| Sain Silian | 1,140.4 | 1,229.5 | 1,199.9 | 1,229.2 | 1,155.1 | 1,297.1 | 1,436.5 | 1,692.6 |
| Shaftesbury | 1,400.5 | 1,418.3 | 1,670.4 | 1,660.2 | 1,617.9 | 1,653.6 | 1,749.5 | 1,902.5 |
| Stow Hill | 1,626.8 | 1,852.3 | 1,928.8 | 1,987.2 | 2,029.7 | 2,309.1 | 2,276.7 | 2,355.1 |
| Parc Tredegar | 1,765.1 | 1,728.9 | 1,712.0 | 1,624.9 | 1,606.6 | 2,079.5 | 2,317.1 | 2,629.5 |
| Victoria | 1,506.0 | 1,449.3 | 1,719.9 | 1,684.0 | 1,813.8 | 1,860.9 | 2,145.0 | 2,532.6 |



⁵¹ Gwasanaeth Gwybodeg GIG Cymru

Iechyd a Gofal Digidol Cymru⁵² – Derbyniadau brys i ysbyty yn sgil clefyd anadlol:

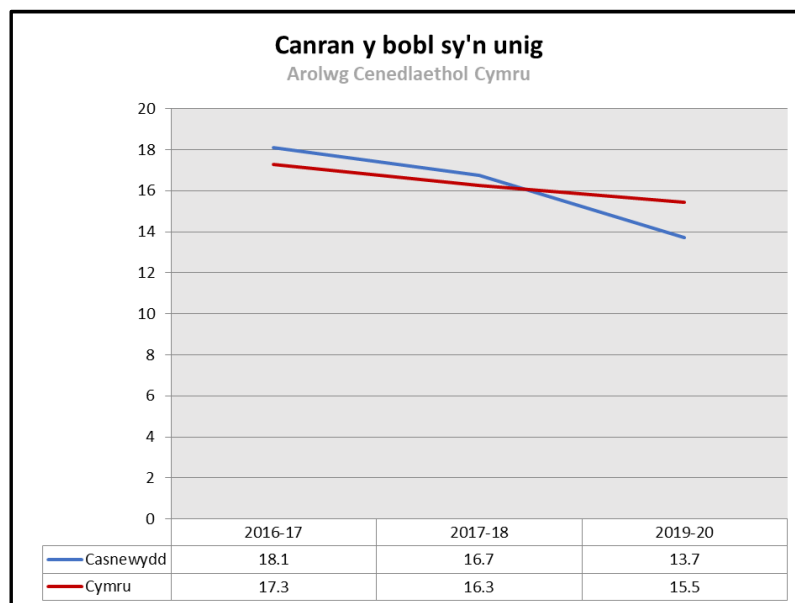
| Cyfraddau derbyn i'r ysbyty oherwydd clefydau anadlol fesul 100,000 o bobl (wedi'i safoni yn ôl oedran) | | | | | | |
|---|---------|---------|---------|---------|---------|---------|
| | 2015-16 | 2016-17 | 2017-18 | 2018-19 | 2019-20 | 2020-21 |
| Casnewydd | 2,027.2 | 1,939.1 | 1,744.0 | 1,999.3 | 2,125.4 | 783.1 |
| Cymru | 1,722.2 | 1,775.2 | 1,768.0 | 1,814.7 | 1,832.2 | 720.8 |



Unigrwydd

Arolwg Cenedlaethol Cymru⁵³ – Pobl sy'n unig:

| Canran y bobl sy'n unig | | | |
|-------------------------|---------|---------|---------|
| | 2016-17 | 2017-18 | 2019-20 |
| Casnewydd | 18.08 | 16.73 | 13.73 |
| Cymru | 17.27 | 16.25 | 15.45 |

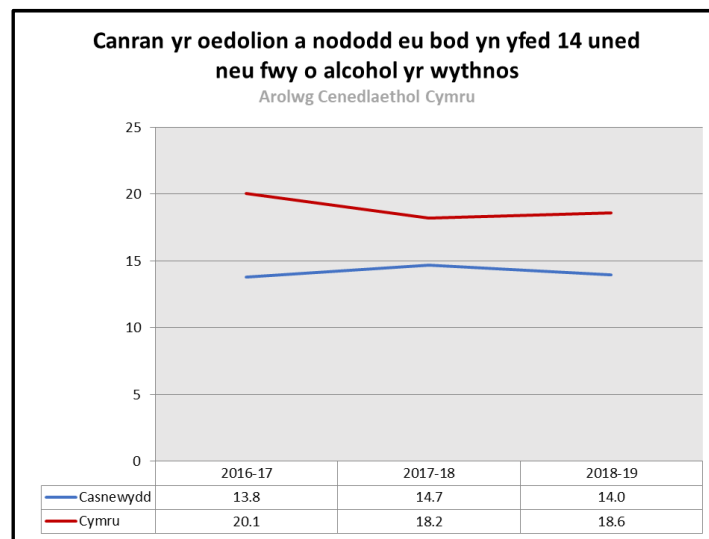
⁵² [Iechyd a Gofal Digidol Cymru - Map Iechyd Cymru](#)⁵³ [Arolwg Cenedlaethol Cymru](#)

Pa ddewisiadau y mae pobl yn eu gwneud o ran ffordd o fyw?

Alcohol

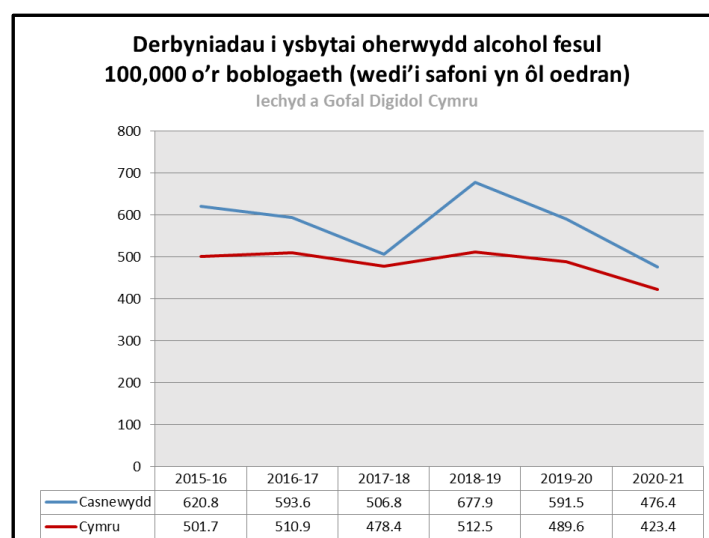
Arolwg Cenedlaethol Cymru⁵⁴ – Yfed >14 uned o alcohol yr wythnos:

| Canran yr oedolion a nododd eu bod yn yfed 14 uned neu fwy o alcohol yr wythnos | | | |
|---|---------|---------|---------|
| | 2016-17 | 2017-18 | 2018-19 |
| Casnewydd | 13.81 | 14.68 | 13.99 |
| Cymru | 20.07 | 18.20 | 18.61 |



Iechyd a Gofal Digidol Cymru⁵⁵ – Derbyniadau i'r ysbyty oherwydd alcohol:

| Derbyniadau i ysbytai oherwydd alcohol fesul 100,000 o'r boblogaeth (wedi'i safoni yn ôl oedran) | | | | | | |
|--|---------|---------|---------|---------|---------|---------|
| | 2015-16 | 2016-17 | 2017-18 | 2018-19 | 2019-20 | 2020-21 |
| Casnewydd | 620.8 | 593.6 | 506.8 | 677.9 | 591.5 | 476.4 |
| Cymru | 501.7 | 510.9 | 478.4 | 512.5 | 489.6 | 423.4 |

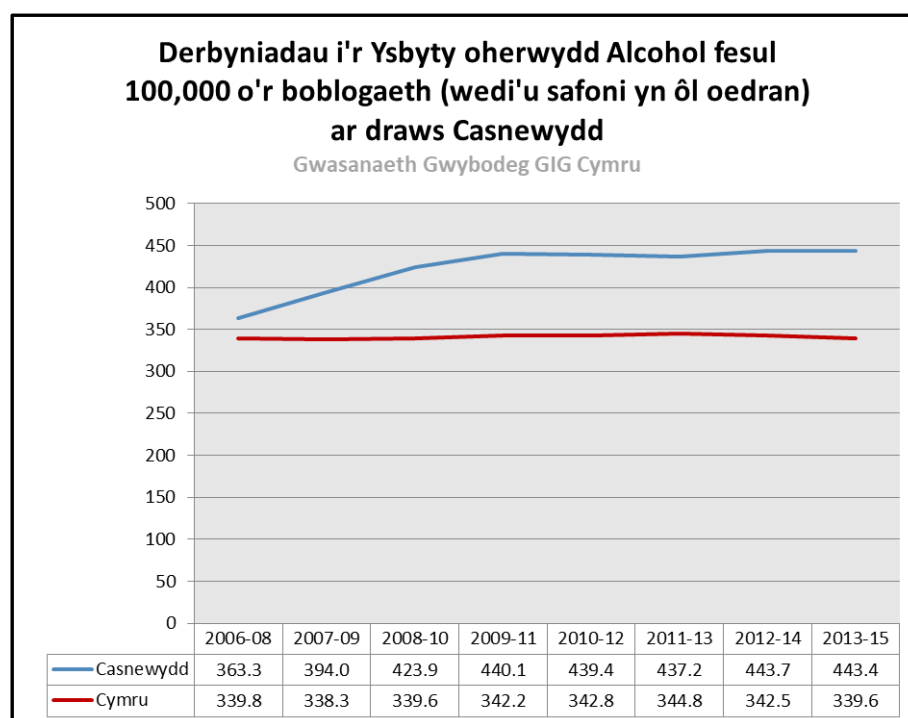


⁵⁴ [Arolwg Cenedlaethol Cymru](#)

⁵⁵ [Iechyd a Gofal Digidol Cymru - Map Iechyd Cymru](#)

Gwasanaeth Gwybodeg GIG Cymru⁵⁶ – Derbyniadau i'r ysbyty oherwydd alcohol ar draws Casnewydd:

| Derbyniadau i ysbytai oherwydd alcohol fesul 100,000 o'r boblogaeth (wedi'i safoni yn ôl oedran) | | | | | | | | |
|--|--------------|--------------|--------------|--------------|--------------|--------------|--------------|--------------|
| | 2006-08 | 2007-09 | 2008-10 | 2009-11 | 2010-12 | 2011-13 | 2012-14 | 2013-15 |
| Casnewydd | 363.3 | 394.0 | 423.9 | 440.1 | 439.4 | 437.2 | 443.7 | 443.4 |
| Cymru | 339.8 | 338.3 | 339.6 | 342.2 | 342.8 | 344.8 | 342.5 | 339.6 |
| Allt-yr-ynn | 263.3 | 295.2 | 324.2 | 355.2 | 413.7 | 481.3 | 484.4 | 468.5 |
| Alway | 410.7 | 422.3 | 491.1 | 469.0 | 455.8 | 382.5 | 426.5 | 398.2 |
| Beechwood | 314.1 | 339.2 | 420.2 | 417.4 | 421.0 | 402.8 | 417.5 | 433.1 |
| Betws | 521.3 | 518.6 | 567.4 | 682.9 | 709.5 | 700.6 | 620.3 | 602.8 |
| Caerllion | 223.8 | 233.2 | 235.9 | 259.8 | 291.7 | 293.4 | 306.5 | 295.1 |
| Y Gaer | 419.3 | 430.8 | 429.2 | 486.2 | 493.6 | 485.2 | 430.0 | 415.2 |
| Graig | 164.7 | 191.3 | 215.1 | 254.8 | 248.4 | 277.5 | 268.1 | 299.4 |
| Langstone | 98.9 | 103.3 | 91.9 | 124.2 | 125.3 | 141.1 | 124.2 | 161.0 |
| Llyswry | 290.0 | 350.0 | 410.1 | 447.8 | 418.4 | 375.7 | 408.3 | 401.3 |
| Llanwern | 182.1 | 198.0 | 241.8 | 270.6 | 267.8 | 316.9 | 244.0 | 207.1 |
| Malpas | 287.6 | 337.3 | 362.7 | 383.0 | 386.8 | 403.8 | 422.3 | 388.7 |
| Maerun | 129.2 | 138.7 | 125.3 | 117.0 | 129.2 | 130.6 | 168.6 | 167.0 |
| Pilgwenlli | 888.4 | 1147.8 | 1267.9 | 1346.8 | 1273.7 | 1241.8 | 1307.0 | 1216.6 |
| Ringland | 551.4 | 545.1 | 552.1 | 518.3 | 503.0 | 495.4 | 519.3 | 539.2 |
| Tŷ du | 231.7 | 251.1 | 236.4 | 226.8 | 203.2 | 206.3 | 245.5 | 261.4 |
| Sain Silian | 293.7 | 317.1 | 312.2 | 370.0 | 387.8 | 439.2 | 422.5 | 416.9 |
| Shaftesbury | 407.8 | 397.1 | 396.5 | 410.6 | 410.9 | 409.7 | 390.0 | 404.0 |
| Stow Hill | 694.4 | 730.4 | 790.0 | 783.3 | 766.9 | 831.2 | 874.5 | 898.5 |
| Parc Tredegar | 540.1 | 560.5 | 575.4 | 476.0 | 440.6 | 390.4 | 349.9 | 385.7 |
| Victoria | 619.3 | 676.5 | 726.9 | 695.7 | 683.2 | 676.3 | 712.4 | 797.7 |

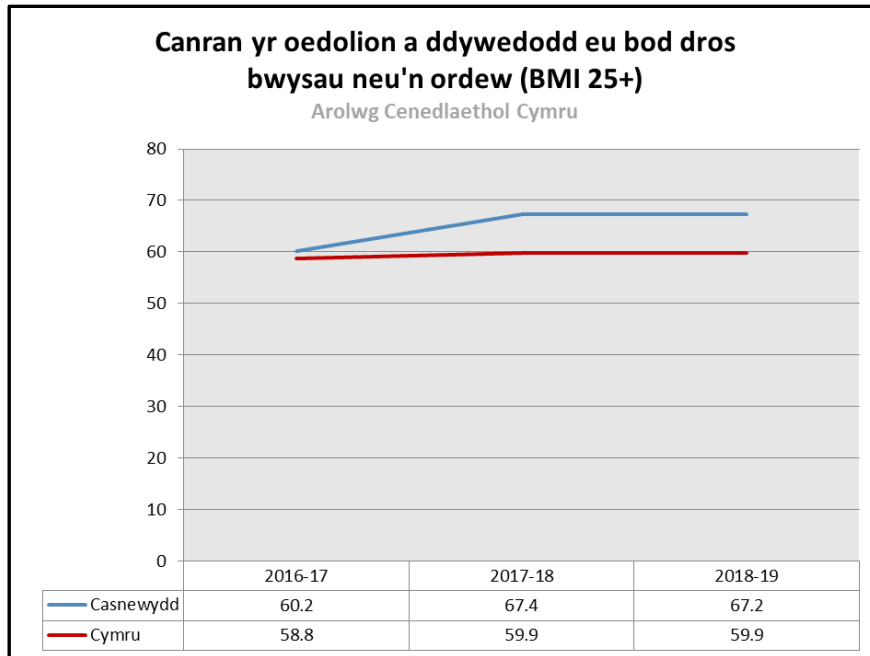
⁵⁶ Gwasanaeth Gwybodeg GIG Cymru

Dros Bwysau neu'n Ordeu

Arolwg Cenedlaethol Cymru⁵⁷ – Oedolion sydd dros eu pwysau neu'n ordeu:

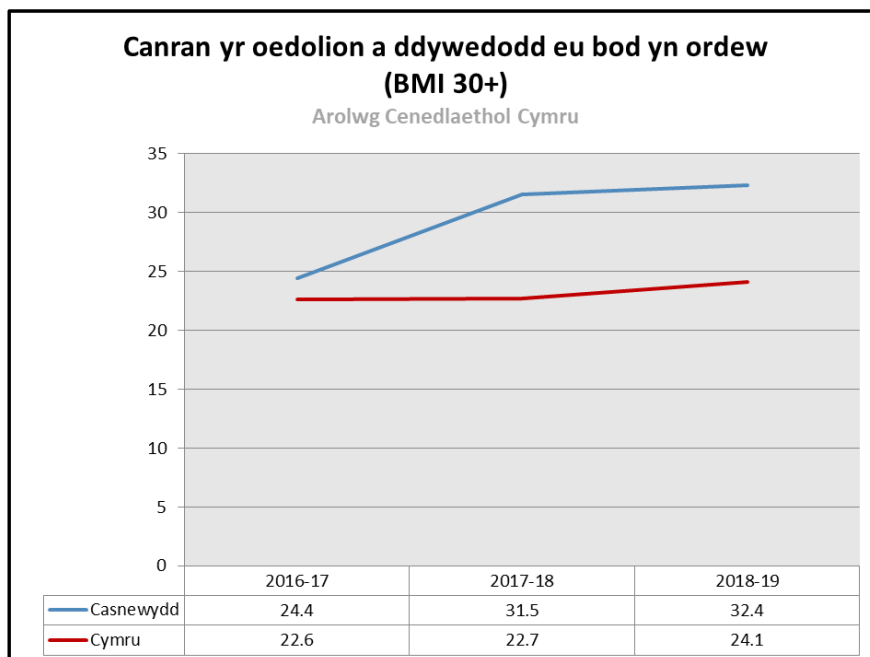
Canran yr oedolion a ddywedodd eu bod dros bwysau neu'n ordeu (BMI 25+)

| | 2016-17 | 2017-18 | 2018-19 |
|-----------|---------|---------|---------|
| Casnewydd | 60.22 | 67.36 | 67.24 |
| Cymru | 58.82 | 59.87 | 59.88 |



Canran yr oedolion a ddywedodd eu bod yn ordeu (BMI 30+)

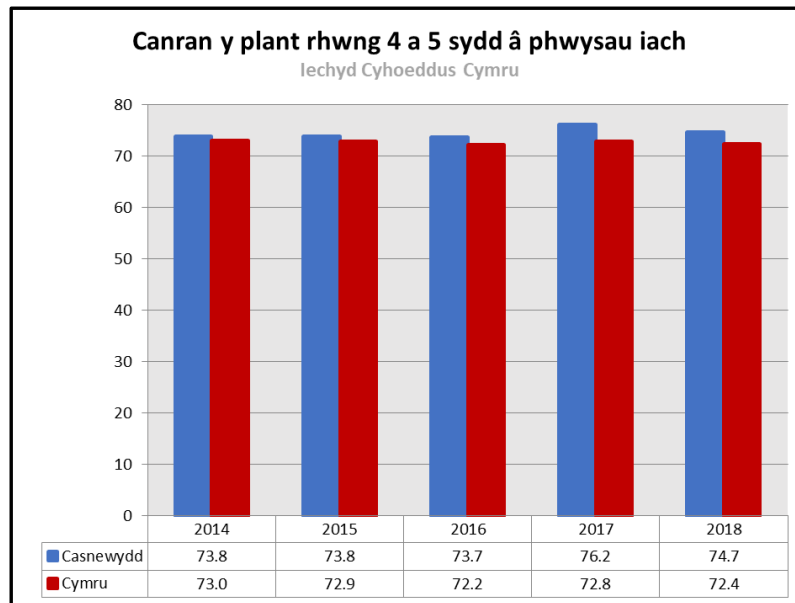
| | 2016-17 | 2017-18 | 2018-19 |
|-----------|---------|---------|---------|
| Casnewydd | 24.40 | 31.51 | 32.35 |
| Cymru | 22.62 | 22.74 | 24.08 |



⁵⁷ [Arolwg Cenedlaethol Cymru](#)

Iechyd Cyhoeddus Cymru (Rhaglen Mesur Plant)⁵⁸ – Plant o bwysau iach:

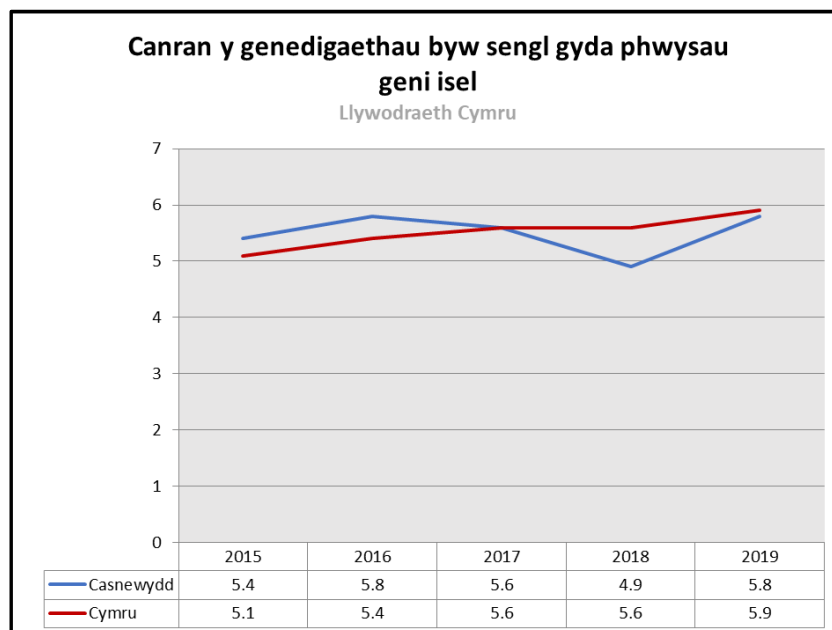
| Canran y plant rhwng 4 a 5 sydd â phwysau iach | | | | | |
|--|-------|-------|-------|-------|-------|
| | 2014 | 2015 | 2016 | 2017 | 2018 |
| Casnewydd | 73.83 | 73.80 | 73.74 | 76.15 | 74.67 |
| Cymru | 72.95 | 72.86 | 72.17 | 72.84 | 72.36 |



Pwysau geni isel

Llywodraeth Cymru⁵⁹ – Pwysau geni isel:

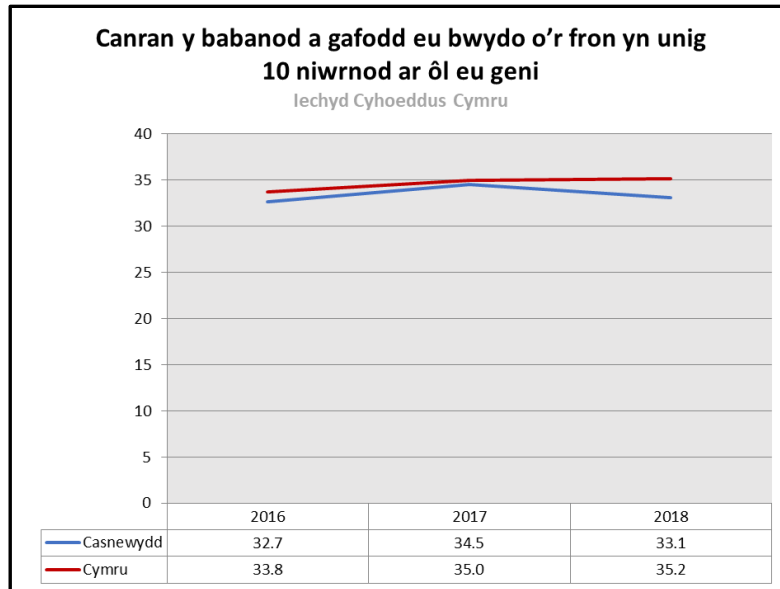
| Canran y genedigaethau byw sengl gyda phwysau geni isel | | | | | |
|---|------|------|------|------|------|
| | 2015 | 2016 | 2017 | 2018 | 2019 |
| Casnewydd | 5.4 | 5.8 | 5.6 | 4.9 | 5.8 |
| Cymru | 5.1 | 5.4 | 5.6 | 5.6 | 5.9 |

⁵⁸ Rhaglen Mesur Plant Cymru, ICC⁵⁹ Llywodraeth Cymru

Bwydo ar y fron

Iechyd Cyhoeddus Cymru⁶⁰ – Cawsant eu bwydo o'r fron am 10 niwrnod ar ôl eu geni:

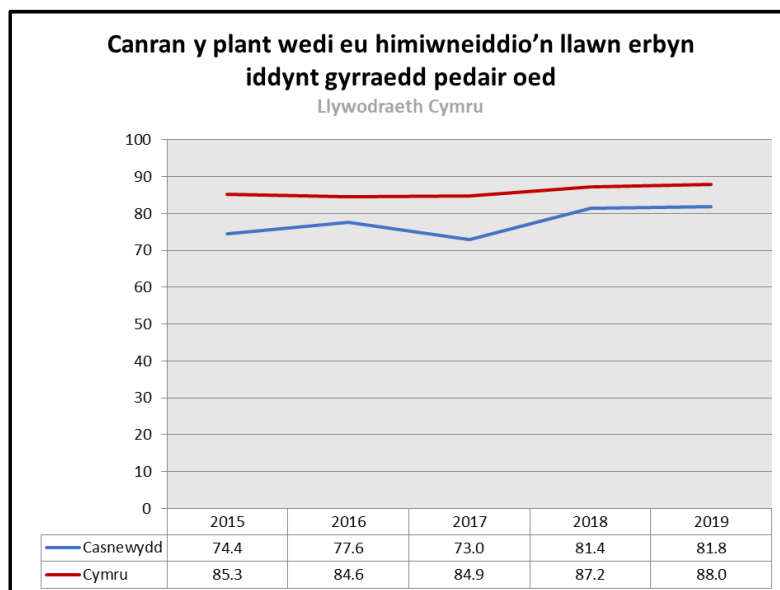
| Canran y babanod a gafodd eu bwydo o'r fron yn unig 10 niwrnod ar ôl eu geni | | | | |
|--|-------|-------|-------|--|
| | 2016 | 2017 | 2018 | |
| Casnewydd | 32.68 | 34.51 | 33.13 | |
| Cymru | 33.77 | 34.99 | 35.17 | |



Brechiadau

Llywodraeth Cymru⁶¹ – Plant wedi cael eu himiwneiddio'n llawn erbyn eu bod yn bedair oed:

| Canran y plant wedi eu himiwneiddio'n llawn erbyn iddynt gyrraedd pedair oed | | | | | |
|--|-------|-------|-------|-------|-------|
| | 2015 | 2016 | 2017 | 2018 | 2019 |
| Casnewydd | 74.39 | 77.63 | 73.04 | 81.42 | 81.78 |
| Cymru | 85.30 | 84.58 | 84.85 | 87.17 | 87.95 |



⁶⁰ Iechyd Cyhoeddus Cymru

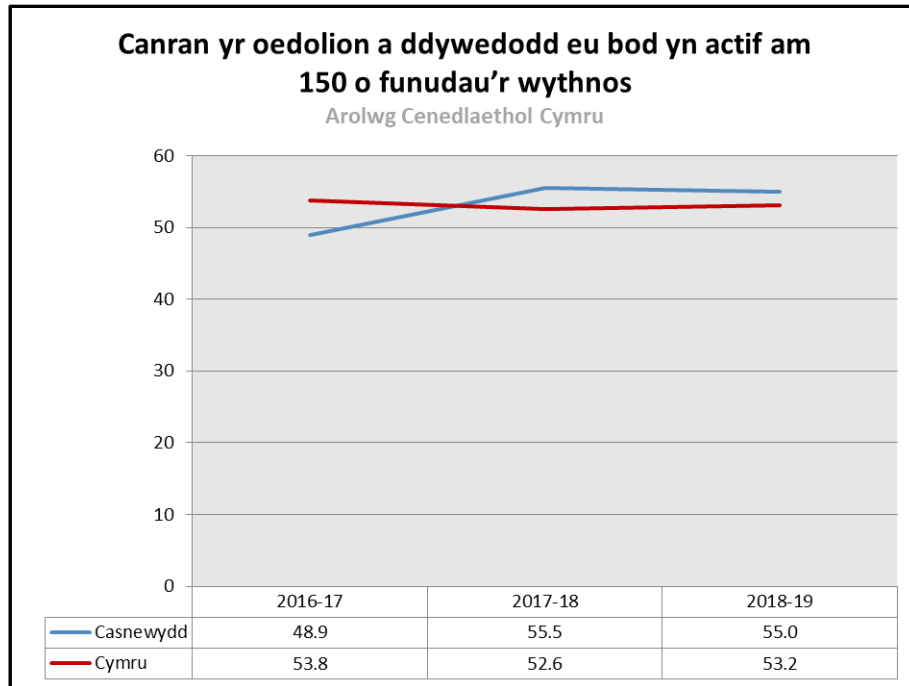
⁶¹ Llywodraeth Cymru

Gweithgarwch Corfforol

Arolwg Cenedlaethol Cymru⁶² – Bod yn actif am 150 munud yn yr wythnos:

Canran yr oedolion a ddywedodd eu bod yn actif am 150 o funudau'r wythnos

| | 2016-17 | 2017-18 | 2018-19 |
|-----------|---------|---------|---------|
| Casnewydd | 48.91 | 55.52 | 55.04 |
| Cymru | 53.79 | 52.55 | 53.15 |



⁶² [Arolwg Cenedlaethol Cymru](#)

Pa mor ddiogel yw ein cymuned?

MALIC 2019 – Maes Diogelwch Cymunedol

| Safleoedd Diogelwch Cymunedol 2019 ⁶³ | Nifer yr ACEHI | % yr ACEHI yn y 10% mwyaf difreintiedig Safleoedd 1-191 | % yr ACEHI yn y 20% mwyaf difreintiedig Safleoedd 1-382 | % yr ACEHI yn y 30% mwyaf difreintiedig Safleoedd 1-573 | % yr ACEHI yn y 50% mwyaf difreintiedig Safleoedd 1-955 |
|--|----------------|---|---|---|---|
| Casnewydd | 95 | 35.8 | 47.4 | 54.7 | 75.8 |
| Cymru | 1,909 | 10 | 20 | 30 | 50 |

Nododd Mynegai Amddifadedd Lluosog Cymru (MALIC) gyfanswm o 34 ACEHI o fewn Casnewydd a oedd yn 10% uchaf ardaloedd mwyaf difreintiedig Cymru (Maes Diogelwch Cymunedol).

| | Safleoedd MALIC | Diogelwch Cymunedol |
|-----------------|-----------------|---------------------|
| Stow Hill 3 | 135 | 2 |
| Stow Hill 1 | 339 | 4 |
| Pilgwenlli 4 | 10 | 9 |
| Ringland 6 | 183 | 13 |
| Parc Tredegar 2 | 39 | 15 |
| Shaftesbury 1 | 119 | 24 |
| Alway 5 | 393 | 35 |
| Alway 4 | 111 | 37 |
| Alway 2 | 72 | 38 |
| Sain Silian 2 | 330 | 42 |
| Betws 1 | 47 | 46 |
| Victoria 4 | 112 | 50 |
| Stow Hill 2 | 808 | 54 |
| Llyswry 5 | 134 | 63 |
| Pilgwenlli 3 | 88 | 69 |
| Pilgwenlli 1 | 21 | 73 |
| Llyswry 6 | 740 | 78 |
| Ringland 2 | 146 | 79 |
| Ringland 4 | 102 | 80 |
| Allt-yr-ynn 4 | 838 | 91 |
| Sain Silian 4 | 421 | 96 |
| Llyswry 1 | 373 | 100 |
| Llyswry 2 | 171 | 110 |
| Y Gaer 5 | 166 | 113 |
| Betws 3 | 77 | 114 |
| Victoria 2 | 161 | 118 |
| Caerllion 3 | 1331 | 122 |
| Betws 5 | 169 | 137 |
| Allt-yr-ynn 2 | 187 | 147 |
| Betws 2 | 204 | 150 |
| Victoria 3 | 178 | 157 |
| Betws 4 | 289 | 158 |
| Pilgwenlli 2 | 241 | 187 |
| Ringland 1 | 329 | 190 |

Allwedd:

- Safleoedd cyffredinol MALIC lle mae'r Ardal Gynnyrch Ehangach Haen Is ymhlith y 10% mwyaf difreintiedig yng Nghymru
- Safleoedd Maes MALIC Unigol lle mae'r Ardal Gynnyrch Ehangach Haen Is ymhlith y 10% mwyaf difreintiedig yng Nghymru

Ystod Safleoedd MALIC:

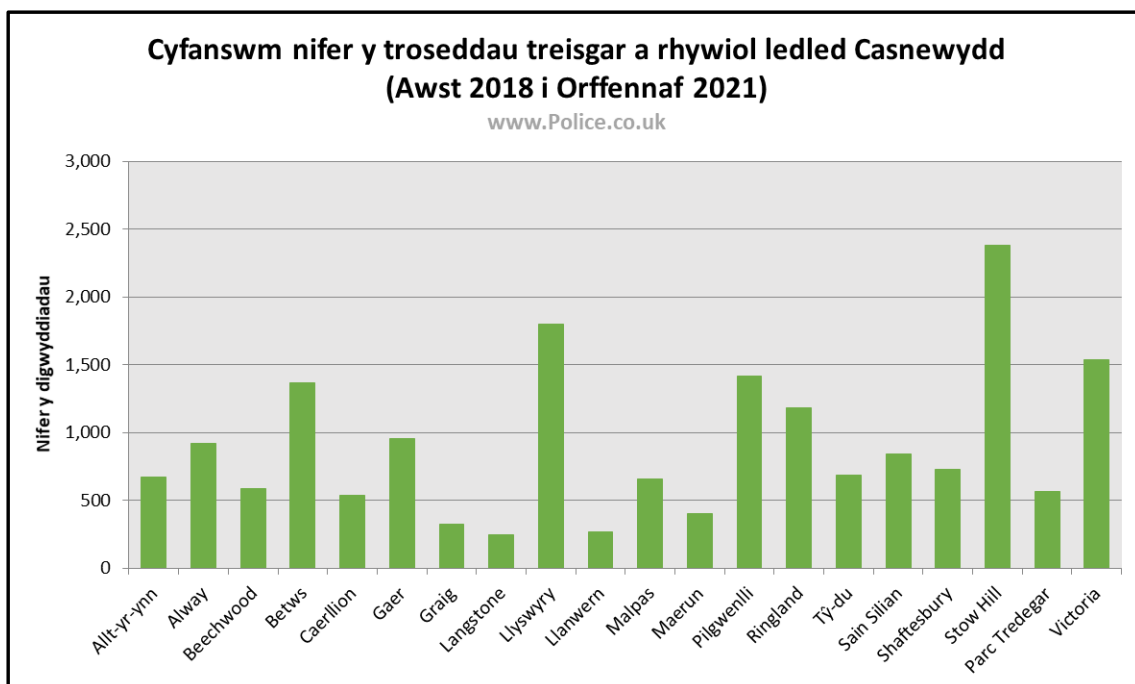
| | | |
|-------------|---|----------------------------|
| 1 i 191 | - | y 10% mwyaf difreintiedig |
| 192 i 382 | - | yr 20% mwyaf difreintiedig |
| 383 i 573 | - | y 30% mwyaf difreintiedig |
| 574 i 955 | - | y 50% mwyaf difreintiedig |
| 956 i 1,909 | - | y 50% lleiaf difreintiedig |

⁶³ [Mynegai Amddifadedd Lluosog Cymru 2019](#)

Trais a Throseddau Rhywiol

Data'r Heddlu⁶⁴ – Troseddau treisgar a rhywiol ar draws Casnewydd:

| Cyfanswm Nifer yr Achosion o Drais a Troseddau Rhywiol | |
|--|---------------------------------------|
| | Achosion o Awst 2018 i Orffennaf 2021 |
| Casnewydd | 18,073 |
| Allt-yr-ynn | 673 |
| Alway | 916 |
| Beechwood | 587 |
| Betws | 1,367 |
| Caerllion | 538 |
| Y Gaer | 957 |
| Graig | 320 |
| Langstone | 248 |
| Llyswry | 1,797 |
| Llanwern | 264 |
| Malpas | 659 |
| Maerun | 403 |
| Pilgwenlli | 1,418 |
| Ringland | 1,184 |
| Tŷ du | 688 |
| Sain Silian | 842 |
| Shaftesbury | 726 |
| Stow Hill | 2,381 |
| Parc Tredegar | 566 |
| Victoria | 1,539 |

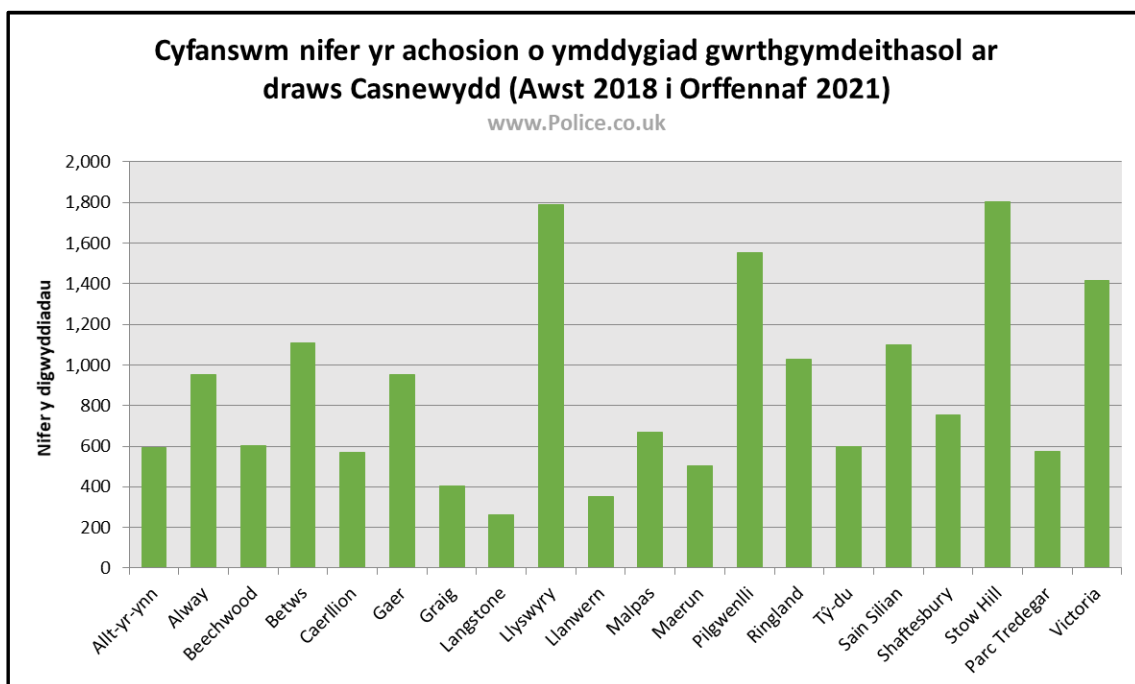


⁶⁴ www.police.co.uk/

Achosion o Ymddygiad Gwrthgymdeithasol

Data'r Heddlu⁶⁵ – Achosion o Ymddygiad Gwrthgymdeithasol ledled Casnewydd:

| Cyfanswm Nifer yr Achosion o Ymddygiad Gwrthgymdeithasol | |
|--|---------------------------------------|
| | Achosion o Awst 2018 i Orffennaf 2021 |
| Casnewydd | 17,583 |
| Allt-yr-ynn | 595 |
| Alway | 950 |
| Beechwood | 604 |
| Betws | 1,109 |
| Caerllion | 569 |
| Y Gaer | 950 |
| Graig | 406 |
| Langstone | 261 |
| Llyswry | 1,787 |
| Llanwern | 354 |
| Malpas | 668 |
| Maerun | 502 |
| Pilgwenlli | 1,553 |
| Ringland | 1,030 |
| Tŷ du | 599 |
| Sain Silian | 1,100 |
| Shaftesbury | 752 |
| Stow Hill | 1,805 |
| Parc Tredegar | 573 |
| Victoria | 1,416 |

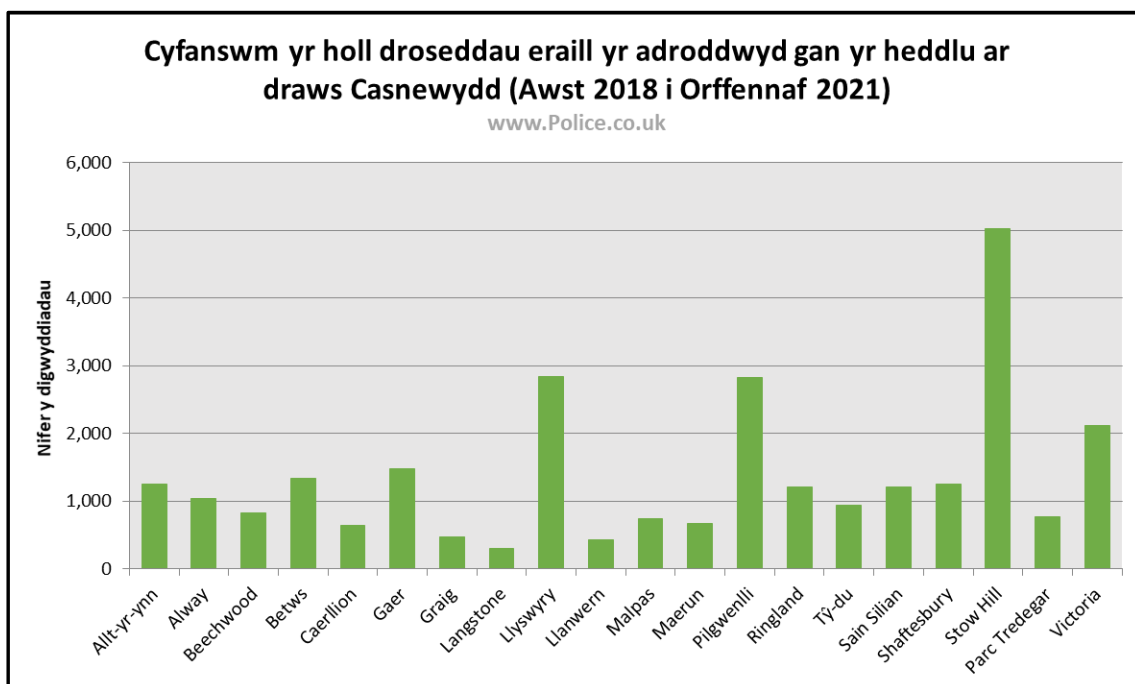


⁶⁵ www.police.co.uk/

Yr Holl Droseddau Eraill a Gofnodwyd gan yr Heddlu

Data'r Heddlu⁶⁶ – Pob trosedd arall a adroddwyd gan yr heddlu ar draws Casnewydd:

| Cyfanswm yr Holl Droseddau Eraill a Gofnodwyd | |
|---|---------------------------------------|
| | Achosion o Awst 2018 i Orffennaf 2021 |
| Casnewydd | 27,342 |
| Allt-yr-ynn | 1,256 |
| Alway | 1,042 |
| Beechwood | 830 |
| Betws | 1,334 |
| Caerllion | 640 |
| Y Gaer | 1,471 |
| Graig | 470 |
| Langstone | 304 |
| Llyswry | 2,838 |
| Llanwern | 423 |
| Malpas | 734 |
| Maerun | 665 |
| Pilgwenlli | 2,826 |
| Ringland | 1,211 |
| Tŷ du | 942 |
| Sain Silian | 1,202 |
| Shaftesbury | 1,250 |
| Stow Hill | 5,024 |
| Parc Tredegar | 772 |
| Victoria | 2,108 |

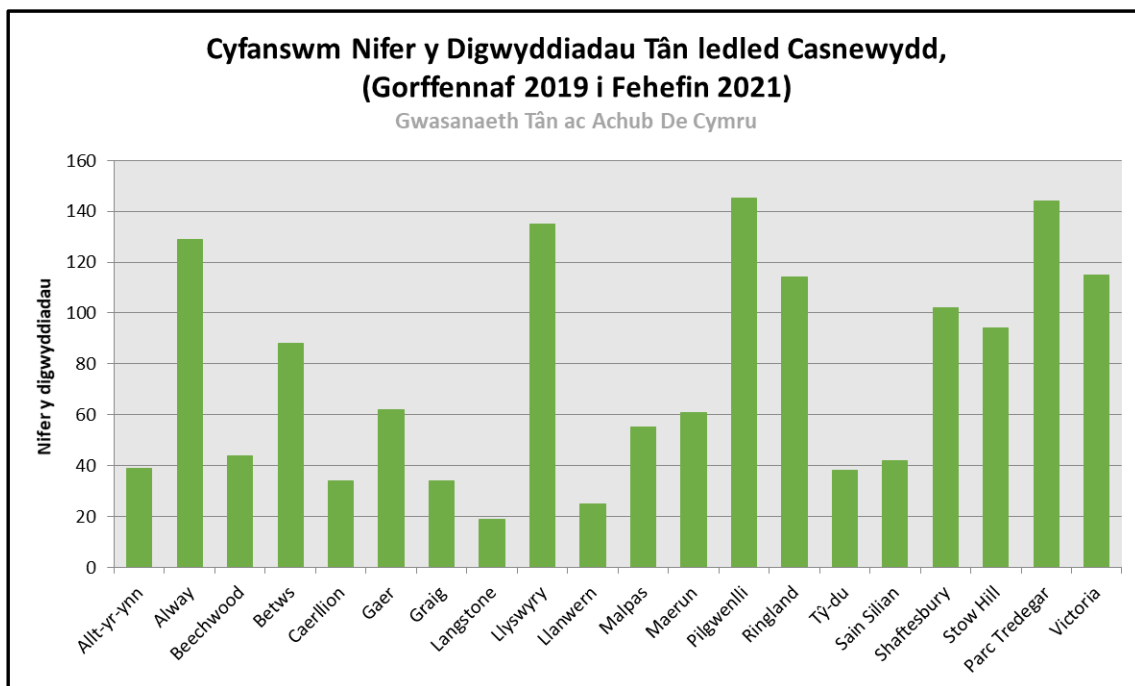


⁶⁶ www.police.co.uk/

Tân

Gwasanaeth Tân ac Achub De Cymru⁶⁷ – Digwyddiadau Tân ledled Casnewydd:

| Cyfanswm Nifer y Digwyddiadau Tân | |
|-----------------------------------|--|
| | Digwyddiadau rhwng Gorffennaf 2019 a Mehefin 2021 |
| Casnewydd | 1,519 |
| Allt-yr-ynn | 39 |
| Alway | 129 |
| Beechwood | 44 |
| Betws | 88 |
| Caerllion | 34 |
| Y Gaer | 62 |
| Graig | 34 |
| Langstone | 19 |
| Llyswry | 135 |
| Llanwern | 25 |
| Malpas | 55 |
| Maerun | 61 |
| Pilgwenlli | 145 |
| Ringland | 114 |
| Tŷ du | 38 |
| Sain Silian | 42 |
| Shaftesbury | 102 |
| Stow Hill | 94 |
| Parc Tredegar | 144 |
| Victoria | 115 |

⁶⁷ Gwasanaeth Tân ac Achub De Cymru

Sut mae'r trefniadau byw i'r preswylwyr?

MALIC 2019 – Maes Tai

| Safleoedd Tai 2019 ⁶⁸ | Nifer yr ACEHI | % yr ACEHI yn y 10% mwyaf difreintiedig Safleoedd 1-191 | % yr ACEHI yn y 20% mwyaf difreintiedig Safleoedd 1-382 | % yr ACEHI yn y 30% mwyaf difreintiedig Safleoedd 1-573 | % yr ACEHI yn y 50% mwyaf difreintiedig Safleoedd 1-955 |
|----------------------------------|----------------|--|--|--|--|
| Casnewydd | 95 | 12.6 | 25.3 | 27.4 | 37.9 |
| Cymru | 1,909 | 10 | 20 | 30 | 50 |

Nododd Mynegai Amddifadedd Lluosog Cymru (MALIC) gyfanswm o 12 ACEHI o fewn Casnewydd a oedd yn 10% uchaf ardaloedd mwyaf difreintiedig Cymru (Maes Tai).

| | Safleoedd MALIC | Tai |
|---------------|-----------------|-----|
| Victoria 3 | 178 | 10 |
| Stow Hill 3 | 135 | 25 |
| Pilgwenlli 1 | 21 | 30 |
| Allt-yr-ynn 6 | 459 | 33 |
| Victoria 4 | 112 | 41 |
| Victoria 1 | 317 | 48 |
| Pilgwenlli 3 | 88 | 62 |
| Victoria 2 | 161 | 71 |
| Llyswry 2 | 171 | 118 |
| Sain Silian 2 | 330 | 121 |
| Pilgwenlli 2 | 241 | 135 |
| Stow Hill 1 | 339 | 161 |

Allwedd:



Safleoedd cyffredinol MALIC lle mae'r Ardal Gynnyrch Ehangach Haen Is ymhlith y 10% mwyaf difreintiedig yng Nghymru

Safleoedd Maes MALIC Unigol lle mae'r Ardal Gynnyrch Ehangach Haen Is ymhlith y 10% mwyaf difreintiedig yng Nghymru

Ystod Safleoedd MALIC:

| | | |
|-------------|---|----------------------------|
| 1 i 191 | - | y 10% mwyaf difreintiedig |
| 192 i 382 | - | yr 20% mwyaf difreintiedig |
| 383 i 573 | - | y 30% mwyaf difreintiedig |
| 574 i 955 | - | y 50% mwyaf difreintiedig |
| 956 i 1,909 | - | y 50% lleiaf difreintiedig |

⁶⁸ [Mynegai Amddifadedd Lluosog Cymru 2019](#)

MALIC 2019 – Maes Mynediad i Wasanaethau

| Safleoedd Mynediad i Wasanaethau 2019 ⁶⁹ | Nifer yr ACEHI | % yr ACEHI yn y 10% mwyaf difreintiedig Safleoedd 1-191 | % yr ACEHI yn y 20% mwyaf difreintiedig Safleoedd 1-382 | % yr ACEHI yn y 30% mwyaf difreintiedig Safleoedd 1-573 | % yr ACEHI yn y 50% mwyaf difreintiedig Safleoedd 1-955 |
|---|----------------|---|---|---|---|
| Casnewydd | 95 | 2.1 | 8.4 | 23.2 | 43.2 |
| Cymru | 1,909 | 10 | 20 | 30 | 50 |

Nododd Mynegai Amddifadedd Lluosog Cymru (MALIC) gyfanswm o 2 ACEHI o fewn Casnewydd a oedd yn 10% uchaf ardaloedd mwyaf difreintiedig Cymru (Maes Mynediad at Wasanaethau).

| | Safleoedd MALIC | Mynediad i Wasanaethau |
|-------------------|-----------------|------------------------|
| Llanwern 1 | 913 | 130 |
| Maerun 4 | 1131 | 150 |

Allwedd:



Safleoedd cyffredinol MALIC lle mae'r Ardal Gynnyrch Ehangach Haen Is ymhlith y 10% mwyaf difreintiedig yng Nghymru

Safleoedd Maes MALIC Unigol lle mae'r Ardal Gynnyrch Ehangach Haen Is ymhlith y 10% mwyaf difreintiedig yng Nghymru

Ystod Safleoedd MALIC:

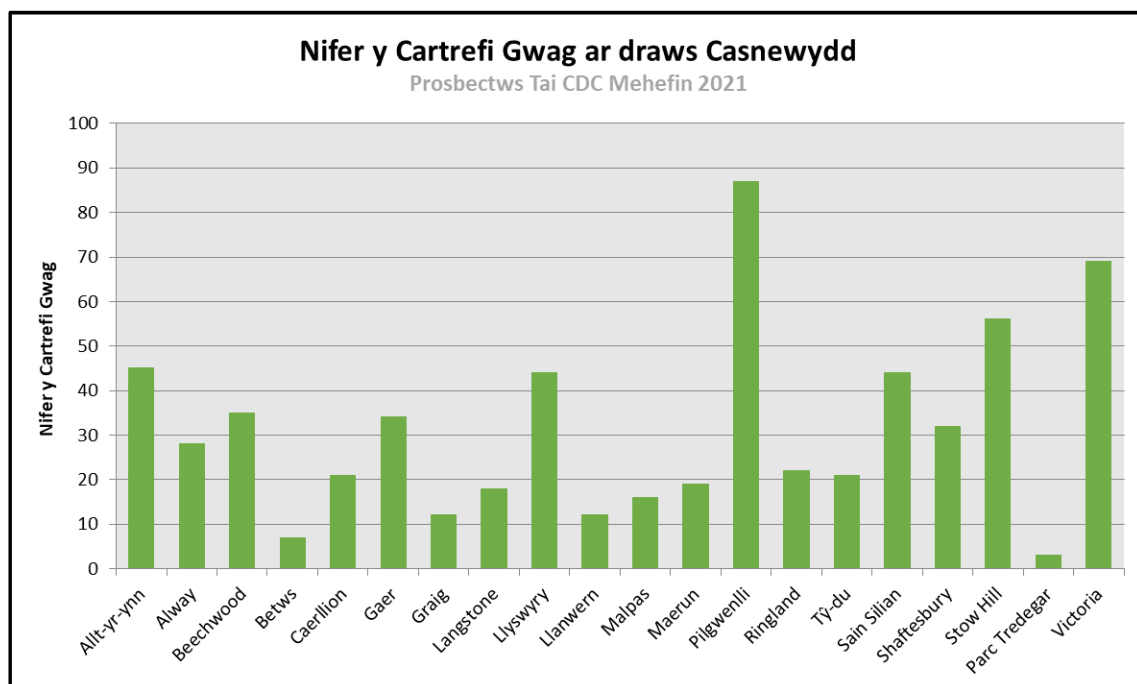
| | | |
|-------------|---|----------------------------|
| 1 i 191 | - | y 10% mwyaf difreintiedig |
| 192 i 382 | - | yr 20% mwyaf difreintiedig |
| 383 i 573 | - | y 30% mwyaf difreintiedig |
| 574 i 955 | - | y 50% mwyaf difreintiedig |
| 956 i 1,909 | - | y 50% lleiaf difreintiedig |

⁶⁹ [Mynegai Amddifadedd Lluosog Cymru 2019](#)

Cartrefi Gwag

Prosbectws Tai Cyngor Dinas Casnewydd⁷⁰ – Cartrefi Gwag ar draws Casnewydd:

| Nifer y Cartrefi Gwag | |
|---------------------------------|------------|
| Prosbectws Tai CDC Mehefin 2021 | Nifer |
| Casnewydd | 625 |
| Allt-yr-ynn | 45 |
| Alway | 28 |
| Beechwood | 35 |
| Betws | 7 |
| Caerllion | 21 |
| Y Gaer | 34 |
| Graig | 12 |
| Langstone | 18 |
| Llyswry | 44 |
| Llanwern | 12 |
| Malpas | 16 |
| Maerun | 19 |
| Pilgwenlli | 87 |
| Ringland | 22 |
| Tŷ du | 21 |
| Sain Silian | 44 |
| Shaftesbury | 32 |
| Stow Hill | 56 |
| Parc Tredegar | 3 |
| Victoria | 69 |

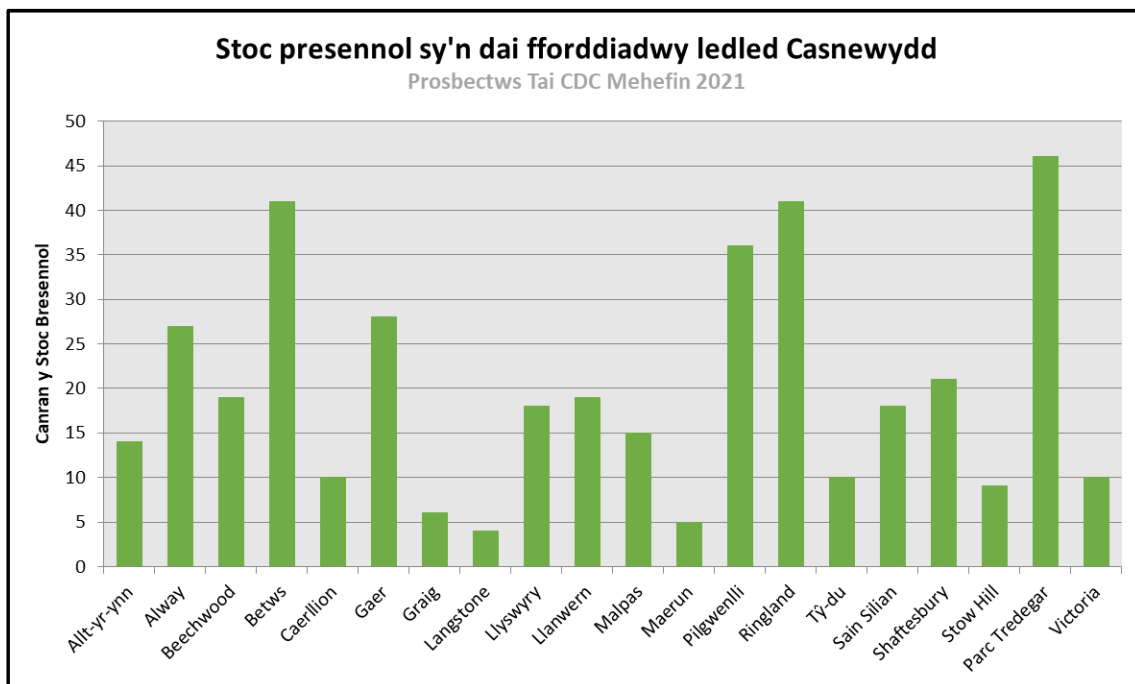


⁷⁰ Prosbectws Tai Cyngor Dinas Casnewydd Mehefin 2021

Tai Fforddiadwy

Prosbectws Tai Cyngor Dinas Casnewydd⁷¹ – Stoc sy'n dai fforddiadwy ledled Casnewydd:

| Stoc Bresennol sy'n Dai Fforddiadwy | |
|-------------------------------------|-------|
| Prosbectws Tai CDC Mehefin 2021 | Nifer |
| Allt-yr-ynn | 14 |
| Alway | 27 |
| Beechwood | 19 |
| Betws | 41 |
| Caerllion | 10 |
| Y Gaer | 28 |
| Graig | 6 |
| Langstone | 4 |
| Llyswry | 18 |
| Llanwern | 19 |
| Malpas | 15 |
| Maerun | 5 |
| Pilgwenlli | 36 |
| Ringland | 41 |
| Tŷ du | 10 |
| Sain Silian | 18 |
| Shaftesbury | 21 |
| Stow Hill | 9 |
| Parc Tredegar | 46 |
| Victoria | 10 |

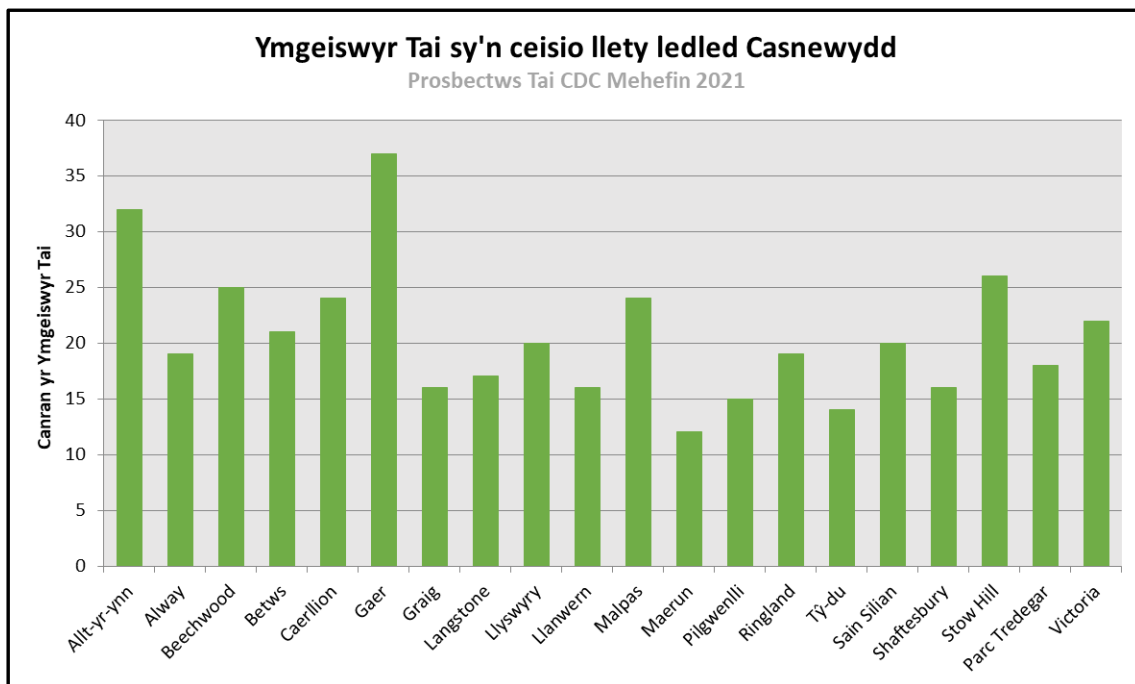


⁷¹ Prosbectws Tai Cyngor Dinas Casnewydd Mehefin 2021

Chwilio am Lety

Prosbectws Tai Cyngor Dinas Casnewydd⁷² – Ymgeiswyr sy'n ceisio llety ledled Casnewydd:

| Ymgeiswyr Tai yn Chwilio am Lety Prosbectws Tai CDC Mehefin 2021 | Nifer |
|---|-------|
| Allt-yr-ynn | 32 |
| Alway | 19 |
| Beechwood | 25 |
| Betws | 21 |
| Caerllion | 24 |
| Y Gaer | 37 |
| Graig | 16 |
| Langstone | 17 |
| Llyswry | 20 |
| Llanwern | 16 |
| Malpas | 24 |
| Maerun | 12 |
| Pilgwenlli | 15 |
| Ringland | 19 |
| Tŷ du | 14 |
| Sain Silian | 20 |
| Shaftesbury | 16 |
| Stow Hill | 26 |
| Parc Tredegar | 18 |
| Victoria | 22 |



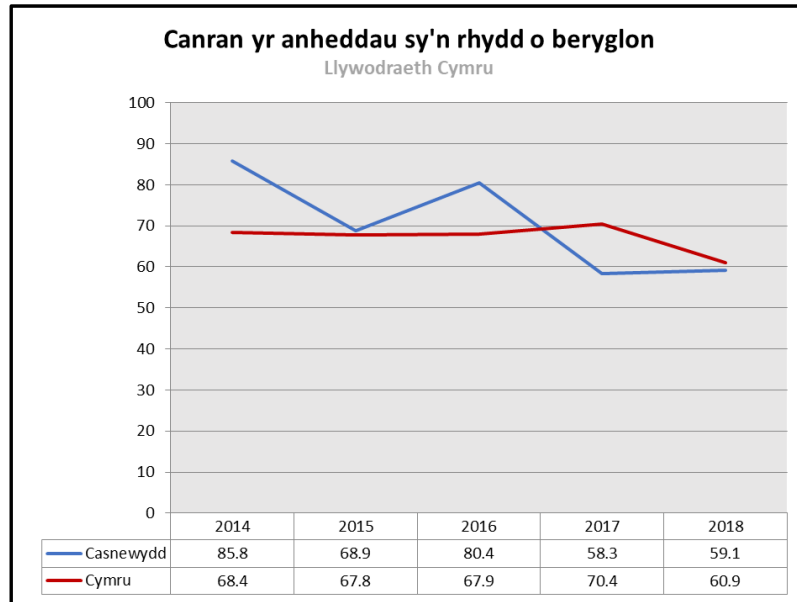
⁷² Prosbectws Tai Cyngor Dinas Casnewydd Mehefin 2021

Diogelwch Tai

Llywodraeth Cymru⁷³ – Anheddau yn rhydd rhag peryglon:

Canran yr anheddau sy'n rhydd o beryglon

| | 2014 | 2015 | 2016 | 2017 | 2018 |
|-----------|-------|-------|-------|-------|-------|
| Casnewydd | 85.79 | 68.90 | 80.39 | 58.28 | 59.11 |
| Cymru | 68.41 | 67.75 | 67.92 | 70.39 | 60.92 |

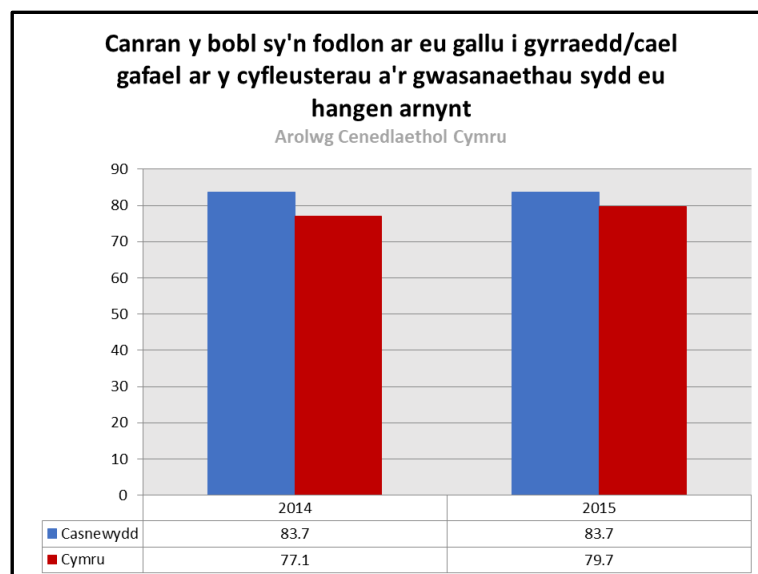


Bodddhad o ran cael mynediad at wasanaethau

Arolwg Cenedlaethol Cymru⁷⁴ – Pobl yn fodlon â'u gallu i gael mynediad at wasanaethau:

Canran y bobl sy'n fodlon ar eu gallu i gyrraedd/cael gafael ar y cyfleusterau a'r gwasanaethau sydd eu hangen arnynt

| | 2017-18 | 2019-20 |
|-----------|---------|---------|
| Casnewydd | 83.72 | 83.70 |
| Cymru | 77.10 | 79.66 |



⁷³ Llywodraeth Cymru

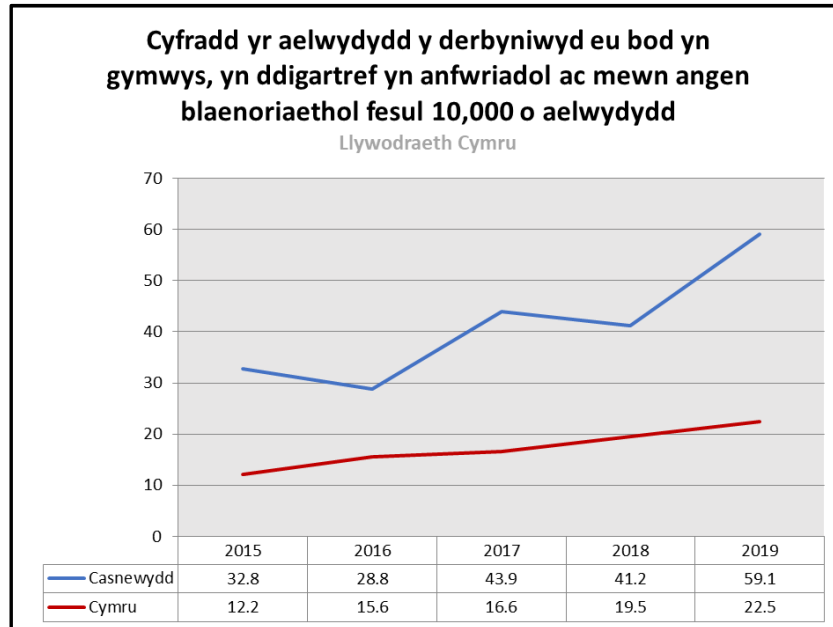
⁷⁴ [Arolwg Cenedlaethol Cymru](#)

Digartrefedd

Llywodraeth Cymru⁷⁵ – Digartrefedd yng Nghasnewydd:

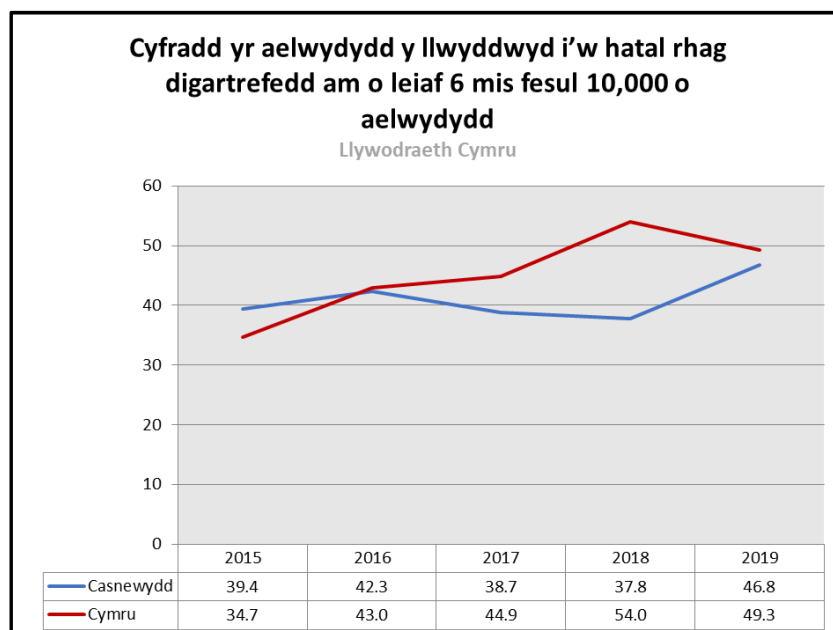
Cyfradd yr aelwydydd y derbyniwyd eu bod yn gymwys, yn ddigartref yn anfwriadol ac mewn angen blaenoriaethol fesul 10,000 o aelwydydd

| | 2015 | 2016 | 2017 | 2018 | 2019 |
|-----------|-------|-------|-------|-------|-------|
| Casnewydd | 32.84 | 28.76 | 43.94 | 41.22 | 59.09 |
| Cymru | 12.15 | 15.57 | 16.61 | 19.48 | 22.52 |



Cyfradd yr aelwydydd y llwyddwyd i'w hatal rhag digartrefedd am o leiaf 6 mis fesul 10,000 o aelwydydd

| | 2015 | 2016 | 2017 | 2018 | 2019 |
|-----------|-------|-------|-------|-------|-------|
| Casnewydd | 39.44 | 42.34 | 38.73 | 37.80 | 46.81 |
| Cymru | 34.68 | 42.99 | 44.87 | 54.00 | 49.31 |



⁷⁵ Llywodraeth Cymru

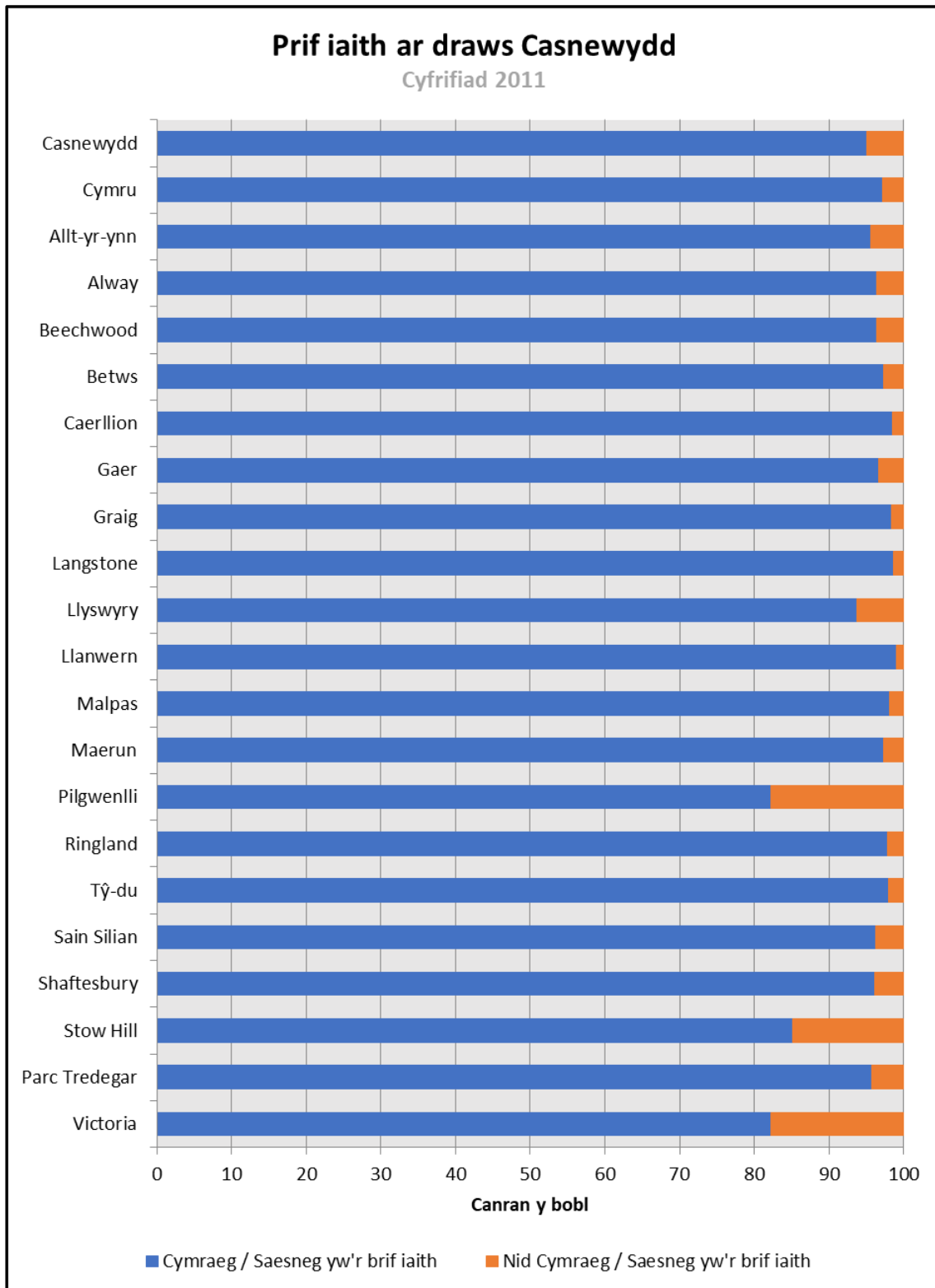
Adran 5: Lles Diwylliannol

Beth yw prif iaith y gymuned?

Swyddfa Ystadegau Gwladol (Cyfrifiad 2011)⁷⁶ – Prif iaith ar draws Casnewydd:

| Prif iaith y gymuned | Pawb arferol 3 oed a hŷn | | Cymraeg / Saesneg | | Nid Cymraeg / Saesneg | | Iaith arwyddion (gan gynnwys yn y Gymraeg / Saesneg) | |
|----------------------|--------------------------|------|-------------------|------|-----------------------|------|--|-----|
| | Nifer | % | Nifer | % | Nifer | % | Nifer | % |
| Casnewydd | 139,849 | 96.0 | 132,901 | 95.0 | 6,948 | 5.0 | 71 | 0.1 |
| Cymru | 2,955,841 | 96.5 | 2,871,405 | 97.1 | 84,436 | 2.9 | 1,118 | 0.0 |
| Allt-yr-ynn | 8,476 | 96.5 | 8,103 | 95.6 | 373 | 4.4 | 6 | 0.1 |
| Alway | 7,911 | 95.0 | 7,628 | 96.4 | 283 | 3.6 | 3 | 0.0 |
| Beechwood | 7,281 | 96.1 | 7,022 | 96.4 | 259 | 3.6 | 5 | 0.1 |
| Betws | 7,268 | 95.6 | 7,072 | 97.3 | 196 | 2.7 | 4 | 0.1 |
| Caerllion | 7,871 | 97.6 | 7,756 | 98.5 | 115 | 1.5 | 1 | 0.0 |
| Y Gaer | 8,371 | 96.0 | 8,095 | 96.7 | 276 | 3.3 | 3 | 0.0 |
| Graig | 5,967 | 96.9 | 5,874 | 98.4 | 93 | 1.6 | 2 | 0.0 |
| Langstone | 4,326 | 97.8 | 4,265 | 98.6 | 61 | 1.4 | 1 | 0.0 |
| Llyswry | 11,704 | 94.7 | 10,974 | 93.8 | 730 | 6.2 | 5 | 0.0 |
| Llanwern | 2,871 | 97.0 | 2,842 | 99.0 | 29 | 1.0 | 0 | 0.0 |
| Malpas | 7,749 | 96.9 | 7,603 | 98.1 | 146 | 1.9 | 5 | 0.1 |
| Maerun | 5,960 | 95.1 | 5,798 | 97.3 | 162 | 2.7 | 0 | 0.0 |
| Pilgwenlli | 6,978 | 95.4 | 5,740 | 82.3 | 1,238 | 17.7 | 5 | 0.1 |
| Ringland | 8,201 | 95.9 | 8,020 | 97.8 | 181 | 2.2 | 5 | 0.1 |
| Tŷ du | 9,796 | 96.4 | 9,604 | 98.0 | 192 | 2.0 | 8 | 0.1 |
| Sain Silian | 8,350 | 96.3 | 8,040 | 96.3 | 310 | 3.7 | 7 | 0.1 |
| Shaftesbury | 4,925 | 95.9 | 4,736 | 96.2 | 189 | 3.8 | 3 | 0.1 |
| Stow Hill | 4,594 | 96.2 | 3,913 | 85.2 | 681 | 14.8 | 4 | 0.1 |
| Parc Tredegar | 4,176 | 94.5 | 3,997 | 95.7 | 179 | 4.3 | 2 | 0.0 |
| Victoria | 7,074 | 94.8 | 5,819 | 82.3 | 1,255 | 17.7 | 2 | 0.0 |

⁷⁶ Cyfrifiad 2011, Swyddfa Ystadegau Gwladol (SYG)



Pwy sy'n siarad Cymraeg yn y gymuned?

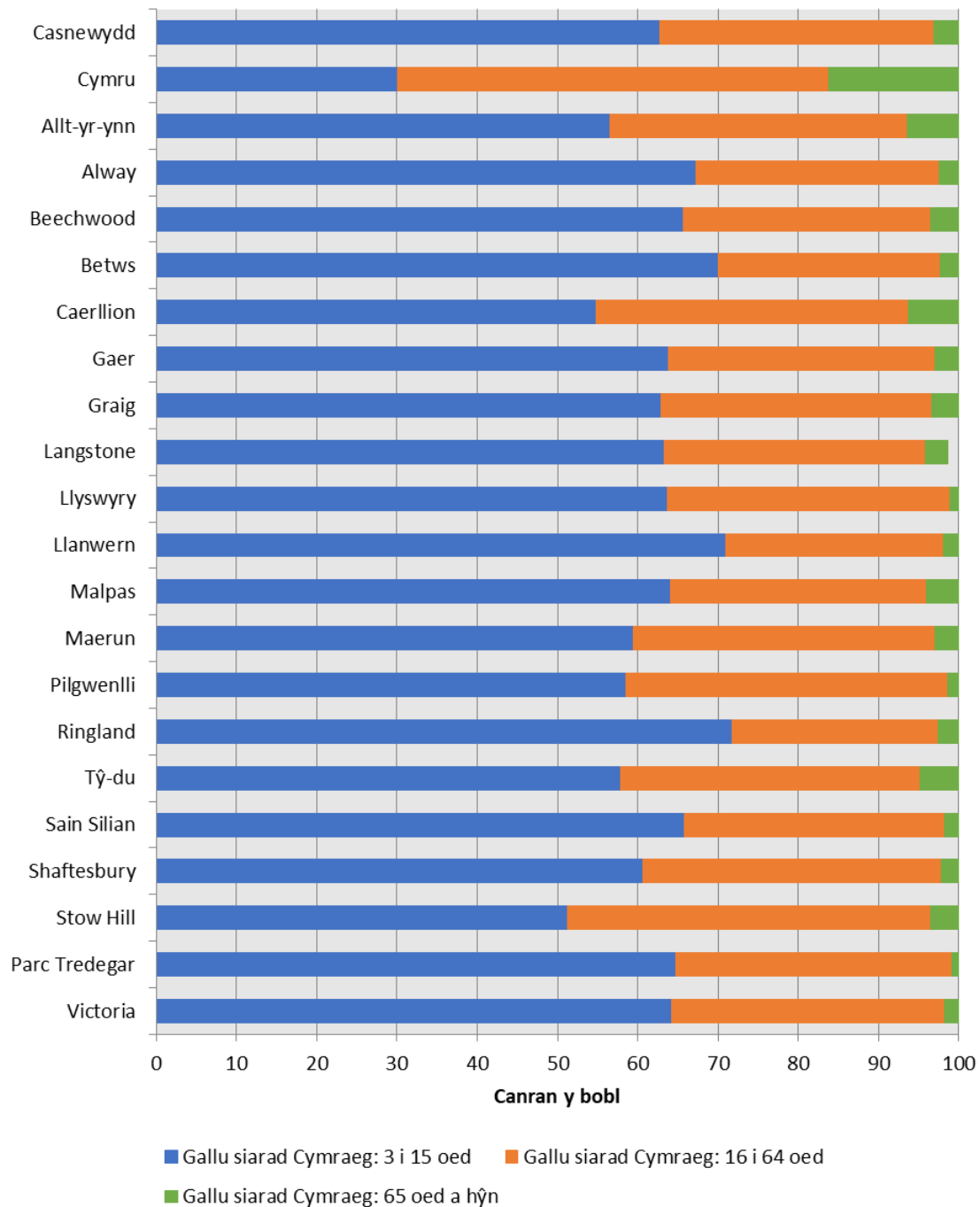
Swyddfa Ystadegau Gwladol (Cyfrifiad 2011)⁷⁷ – Siarad Cymraeg ar draws Casnewydd:

| Sgiliau iaith Gymraeg y gymuned (3 oed a hŷn) | | | | | | | | |
|---|----------------------|------|-----------------------------------|------|------------------------------------|------|-------------------------------------|------|
| | Gallu siarad Cymraeg | | Gallu siarad Cymraeg (3 i 15 oed) | | Gallu siarad Cymraeg (16 i 64 oed) | | Gallu siarad Cymraeg (65 oed a hŷn) | |
| | Nifer | % | Nifer | % | Nifer | % | Nifer | % |
| Casnewydd | 13,002 | 9.3 | 8,164 | 62.8 | 4,436 | 34.1 | 402 | 3.1 |
| Cymru | 562,016 | 19.0 | 168,750 | 30.0 | 302,334 | 53.8 | 90,932 | 16.2 |
| Allt-yr-ynn | 828 | 9.8 | 468 | 56.5 | 307 | 37.1 | 53 | 6.4 |
| Alway | 821 | 10.4 | 552 | 67.2 | 249 | 30.3 | 20 | 2.4 |
| Beechwood | 729 | 10.0 | 479 | 65.7 | 225 | 30.9 | 25 | 3.4 |
| Betws | 578 | 8.0 | 405 | 70.1 | 160 | 27.7 | 13 | 2.2 |
| Caerllion | 774 | 9.8 | 424 | 54.8 | 302 | 39.0 | 48 | 6.2 |
| Y Gaer | 681 | 8.1 | 435 | 63.9 | 226 | 33.2 | 20 | 2.9 |
| Graig | 673 | 11.3 | 423 | 62.9 | 227 | 33.7 | 23 | 3.4 |
| Langstone | 433 | 10.0 | 274 | 63.3 | 141 | 32.6 | 12 | 2.8 |
| Llys-wry | 1,039 | 8.9 | 662 | 63.7 | 365 | 35.1 | 12 | 1.2 |
| Llanwern | 321 | 11.2 | 228 | 71.0 | 87 | 27.1 | 6 | 1.9 |
| Malpas | 656 | 8.5 | 420 | 64.0 | 210 | 32.0 | 26 | 4.0 |
| Maerun | 548 | 9.2 | 326 | 59.5 | 206 | 37.6 | 16 | 2.9 |
| Pilgwenlli | 595 | 8.5 | 348 | 58.5 | 239 | 40.2 | 8 | 1.3 |
| Ringland | 668 | 8.1 | 479 | 71.7 | 172 | 25.7 | 17 | 2.5 |
| Tŷ du | 957 | 9.8 | 554 | 57.9 | 357 | 37.3 | 46 | 4.8 |
| Sain Silian | 849 | 10.2 | 559 | 65.8 | 275 | 32.4 | 15 | 1.8 |
| Shaftesbury | 420 | 8.5 | 255 | 60.7 | 156 | 37.1 | 9 | 2.1 |
| Stow Hill | 380 | 8.3 | 195 | 51.3 | 172 | 45.3 | 13 | 3.4 |
| Parc Tredegar | 473 | 11.3 | 306 | 64.7 | 163 | 34.5 | 4 | 0.8 |
| Victoria | 579 | 8.2 | 372 | 64.2 | 197 | 34.0 | 10 | 1.7 |

⁷⁷ Cyfrifiad 2011, Swyddfa Ystadegau Gwladol (SYG)

Poblogaeth sy'n gallu siarad Cymraeg fesul grŵp oedran ar draws Casnewydd

Cyfrifiad 2011



Pa mor gydlynus yw ein cymunedau?

Gweithgarwch Cymunedol a Chymdeithasol

Senedd Cymru / Welsh Parliament⁷⁸ – Nifer y pleidleiswyr yn Etholiadau'r Senedd:

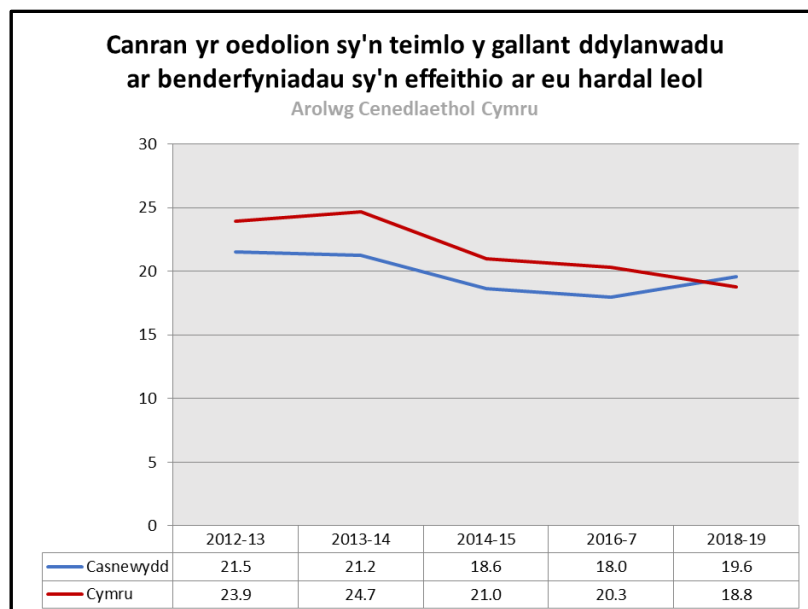
| Nifer y pleidleiswyr yn Etholiadau'r Senedd | | | |
|---|----------|----------|--------------------------------|
| | 2016 (%) | 2021 (%) | Gwahaniaeth % (2016 i 2021) |
| Casnewydd | 40.8 | 40.5 | -0.3 ↓ |
| Dwyrain Casnewydd | 37.1 | 38.1 | 0.9 ↑ |
| Gorllewin Casnewydd | 44.6 | 43.0 | -1.7 ↓ |
| Cymru | 45.4 | 46.6 | 1.2 ↑ |

Arolwg Cenedlaethol Cymru⁷⁹ – Yn gallu dylanwadu ar benderfyniadau sy'n effeithio ar eu hardal leol:

| Canran yr oedolion sy'n teimlo y gallant ddylanwadu ar benderfyniadau sy'n effeithio ar eu hardal leol | | | | | |
|--|---------|---------|---------|---------|---------|
| | 2012-13 | 2013-14 | 2014-15 | 2016-17 | 2018-19 |
| Casnewydd | 21.49 | 21.22 | 18.62 | 17.96 | 19.58 |
| Cymru | 23.92 | 24.68 | 20.96 | 20.32 | 18.75 |

Yn Ch1 (Ion-Maw) 2020-21 y ffigwr ar gyfer Cymru oedd 26% ond dyw'r data ar gyfer Casnewydd ddim ar gael oherwydd nad yw'n ddigon cadarn i'w gyhoeddi.

Ym mis Mai 2020 fe wnaeth Arolwg Cenedlaethol Cymru newid i gyfweiliadau wyneb yn wyneb dros y ffôn. Dylid gwneud cymariaethau uniongyrchol ar draws blynnyddoedd gyda phwyll oherwydd y newid yn y modd a newidiadau gwirioneddol o ganlyniad i'r pandemig.



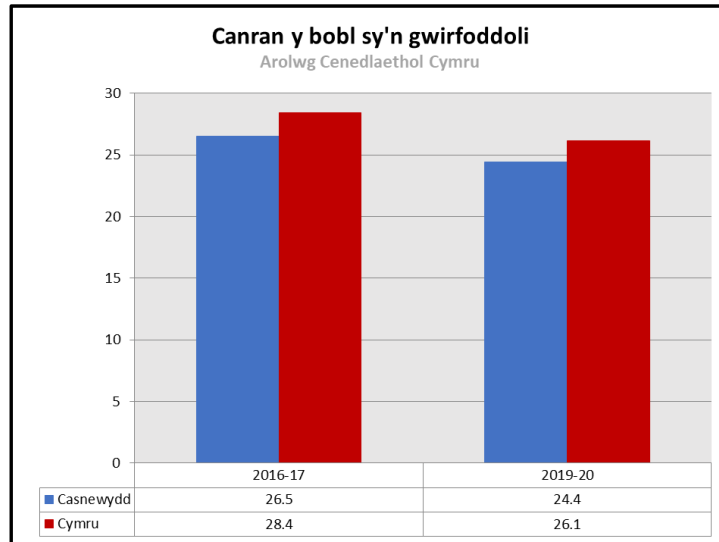
⁷⁸ [Senedd Cymru / Briff Ymchwil Etholiad Senedd Cymru 2021](#)

⁷⁹ [Arolwg Cenedlaethol Cymru](#)

Gwirfoddoli

Arolwg Cenedlaethol Cymru⁸⁰ – Pobl sy'n gwirfoddoli:

| Canran y bobl sy'n gwirfoddoli | | |
|--------------------------------|---------|---------|
| | 2016-17 | 2019-20 |
| Casnewydd | 26.52 | 24.40 |
| Cymru | 28.39 | 26.12 |



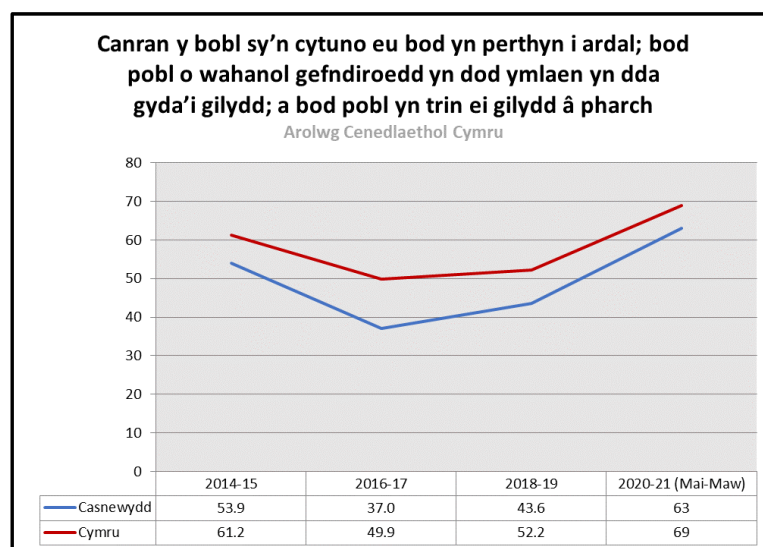
Cydniant cymunedol a pherthyn

Arolwg Cenedlaethol Cymru⁸¹ – Perthyn i ardal, cyd-dynnu a thrin eraill â pharch:

Canran y bobl sy'n cytuno eu bod yn perthyn i ardal; bod pobl o wahanol gefndiroedd yn dod ymlaen yn dda gyda'i gilydd; a bod pobl yn trin ei gilydd â pharch

| | 2014-15 | 2016-17 | 2018-19 | 2020-21 (Mai-Maw)* |
|-----------|---------|---------|---------|--------------------|
| Casnewydd | 53.93 | 36.99 | 43.64 | 63 |
| Cymru | 61.20 | 49.94 | 52.21 | 69 |

*Ym mis Mai 2020 fe wnaeth Arolwg Cenedlaethol Cymru newid o gyfweiliadau wyneb yn wyneb i gyfweiliadau dros y ffôn. Dylid gwneud cymariaethau uniongyrchol ar draws blynddoedd gyda phwyll oherwydd y newid yn y modd a newidiadau gwirioneddol o ganlyniad i'r pandemig.



⁸⁰ [Arolwg Cenedlaethol Cymru](#)

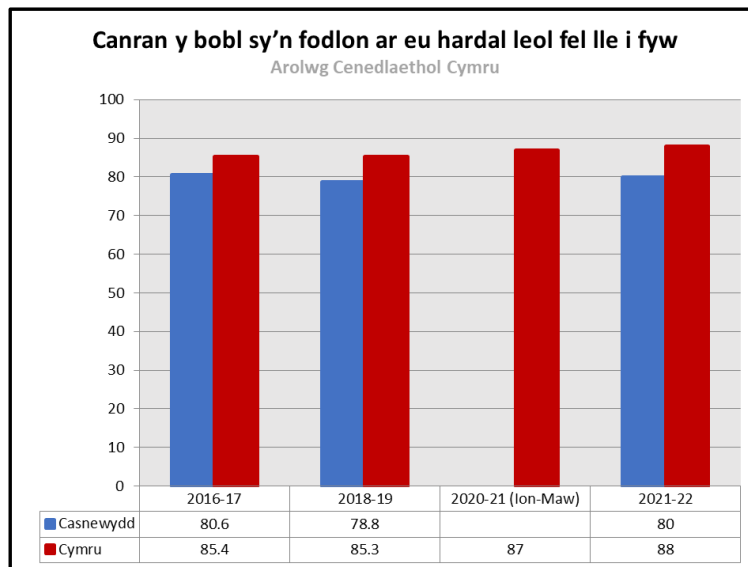
⁸¹ [Arolwg Cenedlaethol Cymru](#)

Arolwg Cenedlaethol Cymru⁸² – Yn fodlon ar eu hardal leol fel lle i fyw:

Canran y bobl sy'n fodlon ar eu hardal leol fel lle i fyw

| | 2016-17 | 2018-19 | 2020-21 (Ion-Maw)* | 2021-22 |
|-----------|---------|---------|--------------------|---------|
| Casnewydd | 80.64 | 78.79 | Ddim ar gael | 80 |
| Cymru | 85.35 | 85.33 | 87 | 88 |

*Ym mis Mai 2020 fe wnaeth Arolwg Cenedlaethol Cymru newid o gyfweiliadau wyneb yn wyneb i gyfweiliadau dros y ffôn. Dylid gwneud cymariaethau uniongyrchol ar draws blynnyddoedd gyda phwyll oherwydd y newid yn y modd a newidiadau gwirioneddol o ganlyniad i'r pandemig.

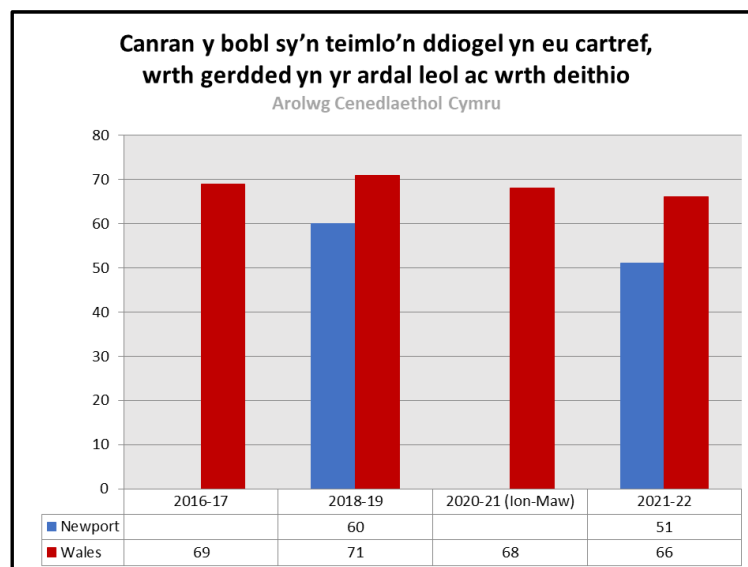


Arolwg Cenedlaethol Cymru⁸³ – Teimlo'n ddiogel yn y gymuned:

Canran y bobl sy'n teimlo'n ddiogel yn eu cartref, wrth gerdded yn yr ardal leol ac wrth deithio

| | 2016-17 | 2018-19 | 2020-21 (Ion-Maw)* | 2021-22 |
|-----------|---------------------------|---------|--------------------|---------|
| Casnewydd | Ddim ar gael (Diwygiedig) | 60 | Ddim ar gael | 51 |
| Cymru | 69 (Diwygiedig) | 71 | 68 | 66 |

*Ym mis Mai 2020 fe wnaeth Arolwg Cenedlaethol Cymru newid o gyfweiliadau wyneb yn wyneb i gyfweiliadau dros y ffôn. Dylid gwneud cymariaethau uniongyrchol ar draws blynnyddoedd gyda phwyll oherwydd y newid yn y modd a newidiadau gwirioneddol o ganlyniad i'r pandemig.



⁸² [Arolwg Cenedlaethol Cymru](#)

⁸³ [Arolwg Cenedlaethol Cymru](#)

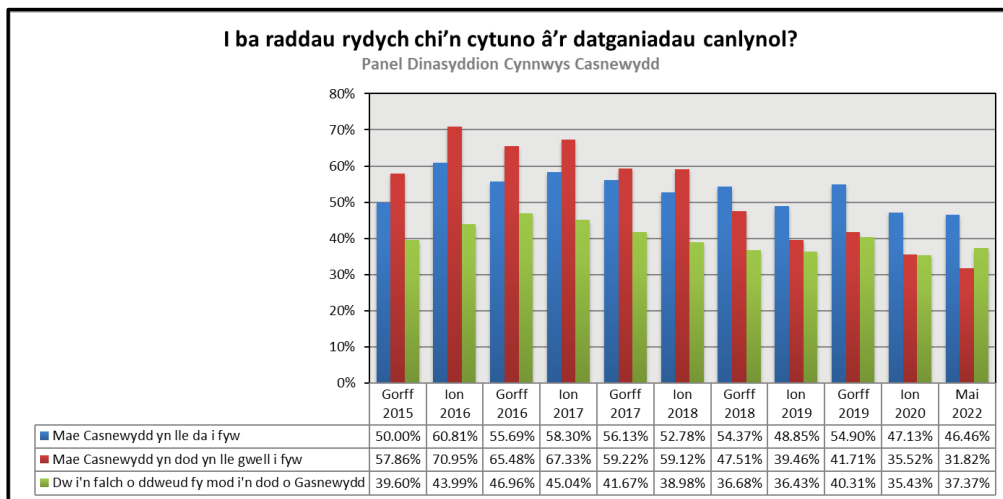
Argraff am Gasnewydd

Cynnwys Casnewydd⁸⁴ – Argraff am Gasnewydd:

Canran y bobl a gytunodd gyda'r canfyddiad canlynol o ddatganiadau Casnewydd *

| | Gorff 2015 | Ion 2016 | Gorff 2016 | Ion 2017 | Gorff 2017 | Ion 2018 | Gorff 2018 | Ion 2019 | Gorff 2019 | Ion 2020 | Mai 2022 |
|--|------------|----------|------------|----------|------------|----------|------------|----------|------------|----------|----------|
| Mae Casnewydd yn lle da i fyw | 50.00 | 60.81 | 55.69 | 58.30 | 56.13 | 52.78 | 54.37 | 48.85 | 54.90 | 47.13 | 46.46 |
| Mae Casnewydd yn dod yn lle gwell i fyw | 57.86 | 70.95 | 65.48 | 67.33 | 59.22 | 59.12 | 47.51 | 39.46 | 41.71 | 35.52 | 31.82 |
| Dw i'n falch o ddweud fy mod i'n dod o Gasnewydd | 39.60 | 43.99 | 46.96 | 45.04 | 41.67 | 39.98 | 36.68 | 36.43 | 40.31 | 35.43 | 37.37 |

* Mae gan y Panel Dinasyddion sampl llai ac mae'n cynnwys aelodau o'r boblogaeth hŷn yn bennaf.

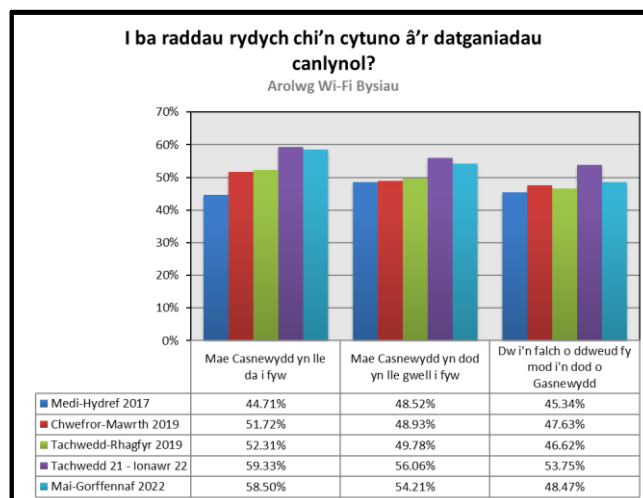


Arolwg Wi-Fi Bysiau⁸⁵ – Argraff am Gasnewydd:

Canran y bobl a gytunodd gyda'r canfyddiad canlynol o ddatganiadau Casnewydd

| | Medi-Hydrif 2017 | Chwef-Mawr 2019 | Tach-Rhag 2019 | Tach 21 – Ion 22 | Mai-Gorff 2022 |
|--|------------------|-----------------|----------------|------------------|----------------|
| Mae Casnewydd yn lle da i fyw | 44.71 | 51.72 | 52.31 | 59.33 | 58.50 |
| Mae Casnewydd yn dod yn lle gwell i fyw | 48.52 | 48.93 | 49.78 | 56.06 | 54.21 |
| Dw i'n falch o ddweud fy mod i'n dod o Gasnewydd | 45.34 | 47.63 | 46.62 | 53.75 | 48.47 |

* Mae'r Arolwg Wi-Fi Bysiau yn derbyn nifer fwy o ymatebwr ac yn arddangos ystod oedran ac ethnigrwydd mwy amrywiol.



⁸⁴ Panel Dinasyddion Cynnwys Casnewydd

⁸⁵ Arolwg Wi-Fi Bysiau

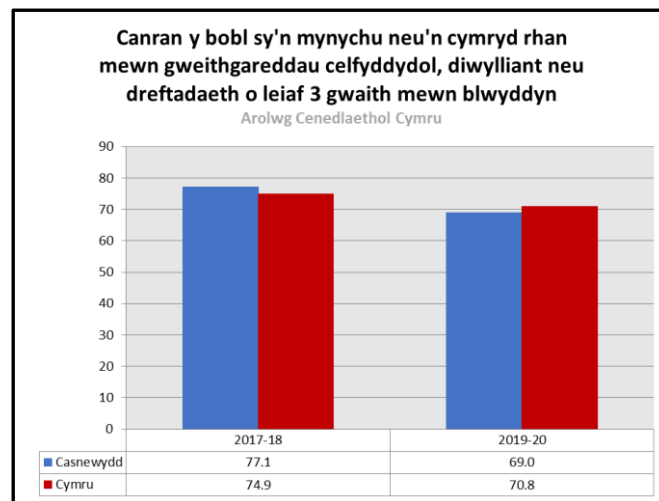
Beth arall ydyn ni'n ei wybod am les diwylliannol yng Nghasnewydd?

Celfyddydau a Threftadaeth

Arolwg Cenedlaethol Cymru⁸⁶ – Pobl sy'n mynychu neu'n cymryd rhan yn y celfyddydau, diwylliant neu dreftadaeth o leiaf 3 gwaith mewn blwyddyn

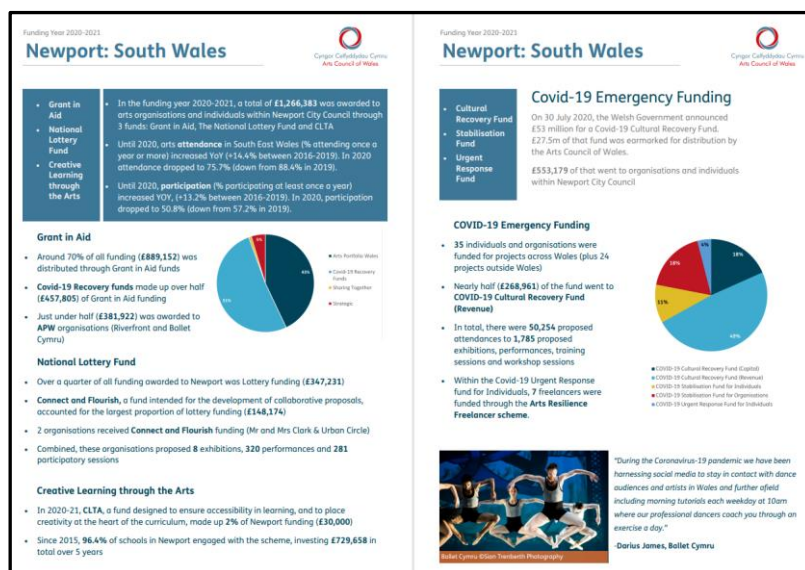
Canran y bobl sy'n mynychu neu'n cymryd rhan mewn gweithgareddau celfyddydol, diwylliant neu dreftadaeth o leiaf 3 gwaith mewn blwyddyn

| | 2017-18 (%) | 2019-20 (%) |
|-----------|-------------|-------------|
| Casnewydd | 77.06 | 69.01 |
| Cymru | 74.92 | 70.84 |



Cyngor Celfyddydau Cymru⁸⁷ – Proffil Casnewydd

Mae'r proffil canlynol yn arwydd cynnar o effaith Covid-19 ar y sector celfyddydau a pheth o'r cyllid sydd wedi'i gyfeirio at gynnal y sector ac i gadw'r ddarpariaeth o weithgarwch diwylliannol ar draws cymuned Casnewydd yn ystod 2020-21 – [Cyngor Celfyddydau Cymru - Proffil Casnewydd](#).



⁸⁶ Arolwg Cenedlaethol Cymru

⁸⁷ Cyngor Celfyddydau Cymru

Y Gymdeithas Frenhinol dros y celfyddydau, gweithgynhyrchu a masnach (yr RSA)⁸⁸ – Mynegai Treftadaeth yr RSA

Mae Mynegai Treftadaeth yr RSA yn rhestru awdurdodau lleol ledled Cymru gan roi sgôr gyffredinol, yn ôl potensial, asedau a gweithgareddau treftadaeth ynghyd ag ystod o barthau.

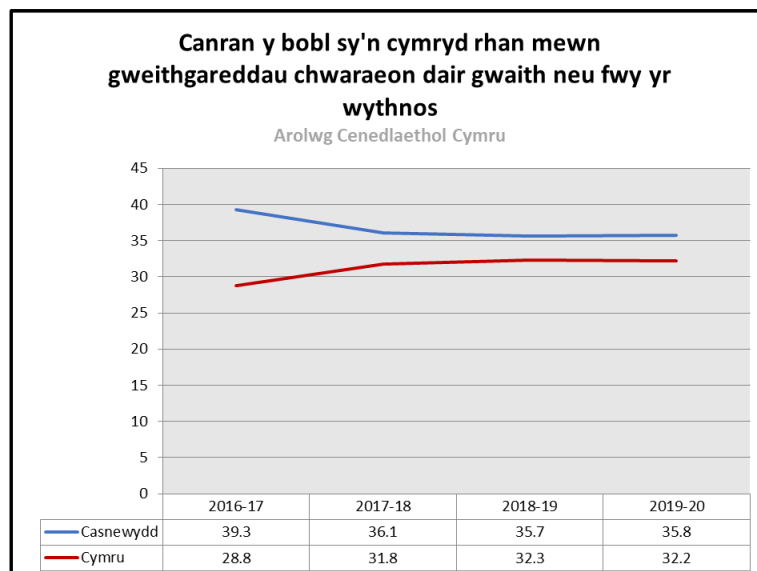
| Rhestr Mynegai Treftadaeth 2020: Cyfanswm y Sgoriau | | | | | | | |
|---|--------------|---------------------------------------|--------------|--------------------------|--------------|-------------------------|--------------|
| Cyffredinol | | Potensial Treftadaeth | | Asedau | | Gweithgareddau | |
| Awdurdod Lleol | Newid o 2016 | Awdurdod Lleol | Newid o 2016 | Awdurdod Lleol | Newid o 2016 | Awdurdod Lleol | Newid o 2016 |
| 6 Casnewydd | ↑ 5 | 4 Casnewydd | ↑ 2 | 2 Casnewydd | ⇒ 0 | 10 Casnewydd | ↑ 5 |
| Rhestr Mynegai Treftadaeth 2020: Parthau | | | | | | | |
| Amgylchedd Adeiledig Hanesyddol | | Amgueddfeydd, Archifau ac Arteffactau | | Treftadaeth Ddiwydiannol | | Parciau a mannau agored | |
| Awdurdod Lleol | Newid o 2016 | Awdurdod Lleol | Newid o 2016 | Awdurdod Lleol | Newid o 2016 | Awdurdod Lleol | Newid o 2016 |
| 15 Casnewydd | ⇒ 0 | 4 Casnewydd | ↑ 2 | 1 Casnewydd | ↑ 4 | 20 Casnewydd | ↑ 1 |
| Tirwedd a threftadaeth naturiol | | Diwylliant ac Atgofion | | Cyffredinol | | | |
| Awdurdod Lleol | Newid o 2016 | Awdurdod Lleol | Newid o 2016 | Awdurdod Lleol | Newid o 2016 | | |
| 2 Casnewydd | ⇒ 0 | 8 Casnewydd | ↓ -4 | 19 Casnewydd | ⇒ 0 | | |

Chwaraeon

Arolwg Cenedlaethol Cymru⁸⁹ – Cymryd rhan mewn gweithgareddau chwaraeon dair gwaith neu fwy yr wythnos:

Canran y bobl sy'n cymryd rhan mewn gweithgareddau chwaraeon dair gwaith neu fwy yr wythnos

| | 2016-17 | 2017-18 | 2018-19 | 2019-20 |
|-----------|---------|---------|---------|---------|
| Casnewydd | 39.32 | 36.07 | 35.67 | 35.76 |
| Cymru | 28.79 | 31.76 | 32.33 | 32.21 |

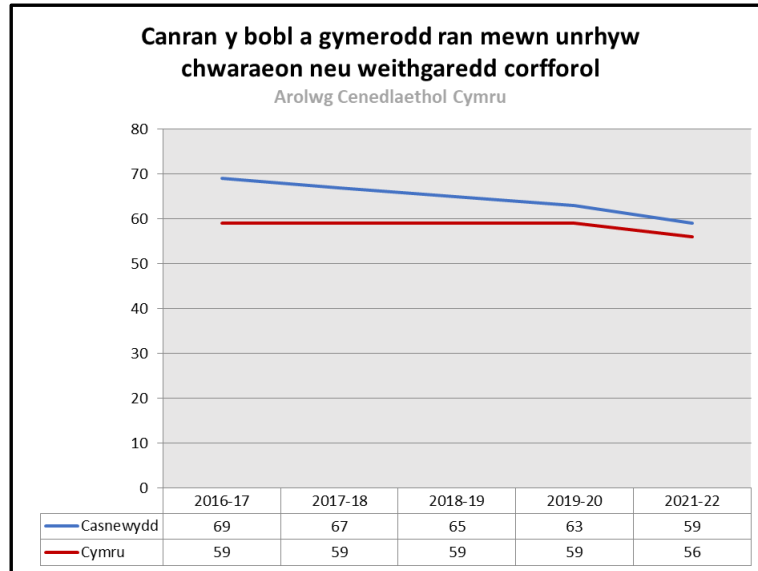


⁸⁸ [Mynegai Treftadaeth yr RSA](#)

⁸⁹ [Arolwg Cenedlaethol Cymru](#)

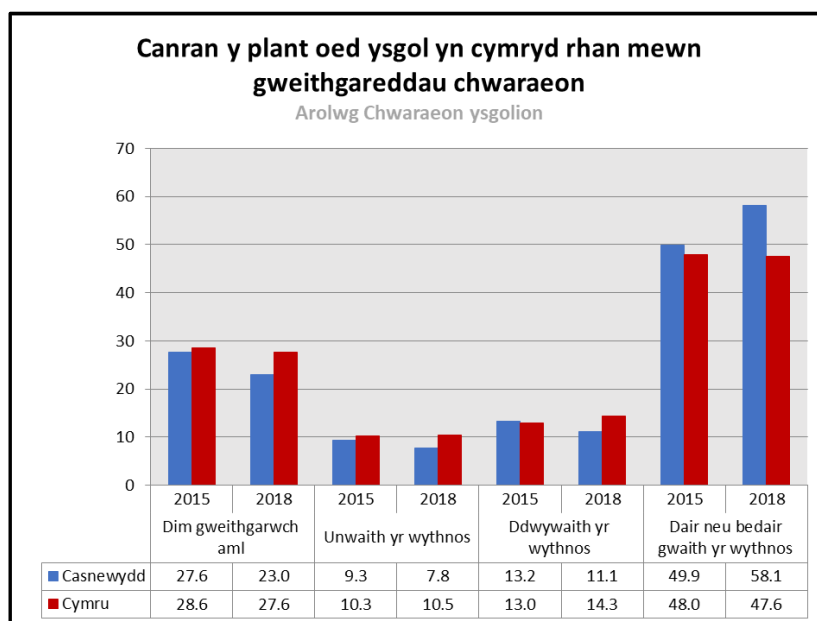
Arolwg Cenedlaethol Cymru⁹⁰ – Cymryd rhan mewn unrhyw chwaraeon neu weithgaredd corfforol:

| Canran y bobl a gymerodd ran mewn unrhyw chwaraeon neu weithgaredd corfforol | | | | | |
|--|---------|---------|---------|---------|---------|
| | 2016-17 | 2017-18 | 2018-19 | 2019-20 | 2021-22 |
| Casnewydd | 69 | 67 | 65 | 63 | 59 |
| Cymru | 59 | 59 | 59 | 59 | 56 |



Chwaraeon Cymru⁹¹ – Arolwg Chwaraeon ysgolion:

| | Dim gweithgarwch aml | | Unwaith yr wythnos | | Ddwywaith yr wythnos | | Dair neu bedair gwaith yr wythnos | |
|-----------|----------------------|--------|--------------------|--------|----------------------|--------|-----------------------------------|--------|
| | 2015 | 2018 | 2015 | 2018 | 2015 | 2018 | 2015 | 2018 |
| Casnewydd | 27.6 | 23.0 ↓ | 9.3 | 7.8 ↓ | 13.2 | 11.1 ↓ | 49.9 | 58.1 ↑ |
| Cymru | 28.6 | 27.6 ↓ | 10.3 | 10.5 ↑ | 13.0 | 14.3 ↑ | 48.0 | 47.6 ↓ |



⁹⁰ [Arolwg Cenedlaethol Cymru](#)

⁹¹ [Arolwg Chwaraeon ysgolion](#)

Adran 6: Lles Amgylcheddol

Beth yw cyfansoddiad yr amgylchedd?

MALIC – Maes yr Amgylchedd Ffisegol

| Graddfeydd yr Amgylchedd Ffisegol 2019 ⁹² | Nifer yr ACEHI | % yr ACEHI yn y 10% mwyaf difreintiedig Safleoedd 1-191 | % yr ACEHI yn y 20% mwyaf difreintiedig Safleoedd 1-382 | % yr ACEHI yn y 30% mwyaf difreintiedig Safleoedd 1-573 | % yr ACEHI yn y 50% mwyaf difreintiedig Safleoedd 1-955 |
|--|----------------|---|---|---|---|
| Casnewydd | 95 | 43.2 | 68.4 | 80 | 95.8 |
| Cymru | 1,909 | 10 | 20 | 30 | 50 |

Nododd Mynegai Amddifadedd Lluosog Cymru (MALIC) gyfanswm o 41 ACEHI o fewn Casnewydd a oedd yn 10% uchaf yr ardal oedd â'r amddifadedd mwyaf yng Nghymru (Maes yr Amgylchedd Ffisegol).

| | Safleoedd MALIC | Amgylchedd Ffisegol |
|-----------------|-----------------|---------------------|
| Shaftesbury 3 | 1005 | 2 |
| Shaftesbury 1 | 119 | 3 |
| Victoria 3 | 178 | 4 |
| Sain Silian 4 | 421 | 5 |
| Llyswry 5 | 134 | 7 |
| Sain Silian 6 | 956 | 10 |
| Sain Silian 2 | 330 | 12 |
| Caerllion 2 | 1698 | 16 |
| Sain Silian 1 | 865 | 17 |
| Shaftesbury 4 | 840 | 21 |
| Victoria 4 | 112 | 22 |
| Victoria 1 | 317 | 28 |
| Llyswry 7 | 750 | 29 |
| Sain Silian 3 | 1276 | 32 |
| Caerllion 3 | 1331 | 33 |
| Victoria 2 | 161 | 47 |
| Beechwood 1 | 772 | 51 |
| Beechwood 2 | 1039 | 53 |
| Llyswry 4 | 620 | 54 |
| Alway 6 | 834 | 58 |
| Parc Tredegar 1 | 712 | 66 |
| Llyswry 2 | 171 | 71 |
| Llyswry 1 | 373 | 74 |
| Caerllion 1 | 1526 | 91 |
| Parc Tredegar 2 | 39 | 93 |
| Llyswry 6 | 740 | 95 |
| Maerun 4 | 1131 | 98 |
| Pilgwenlli 2 | 241 | 105 |
| Sain Silian 5 | 1386 | 111 |
| Ringland 2 | 146 | 116 |
| Maerun 3 | 1522 | 120 |
| Maerun 2 | 1563 | 121 |
| Llyswry 3 | 778 | 130 |
| Ringland 1 | 329 | 134 |
| Ringland 3 | 645 | 136 |
| Maerun 5 | 1621 | 141 |
| Alway 3 | 1426 | 154 |
| Alway 1 | 1477 | 164 |
| Llanwern 1 | 913 | 178 |
| Beechwood 4 | 817 | 185 |
| Pilgwenlli 1 | 21 | 190 |

Allwedd:

Safle cyffredinol MALIC lle mae'r Ardal Gynnyrch Ehangach Haen Is ymhlith y 10% mwyaf difreintiedig yng Nghymru

Safle Maes MALIC Unigol lle mae'r Ardal Gynnyrch Ehangach Haen Is ymhlith y 10% mwyaf difreintiedig yng Nghymru

Ystod Safleoedd MALIC:

1 i 191 - y 10% mwyaf difreintiedig

192 i 382 - yr 20% mwyaf difreintiedig

383 i 573 - y 30% mwyaf difreintiedig

574 i 955 - y 50% mwyaf difreintiedig

956 i 1,909 - y 50% lleiaf difreintiedig

⁹² [Mynegai Amddifadedd Lluosog Cymru 2019](#)

Sut dirwedd sydd yno?

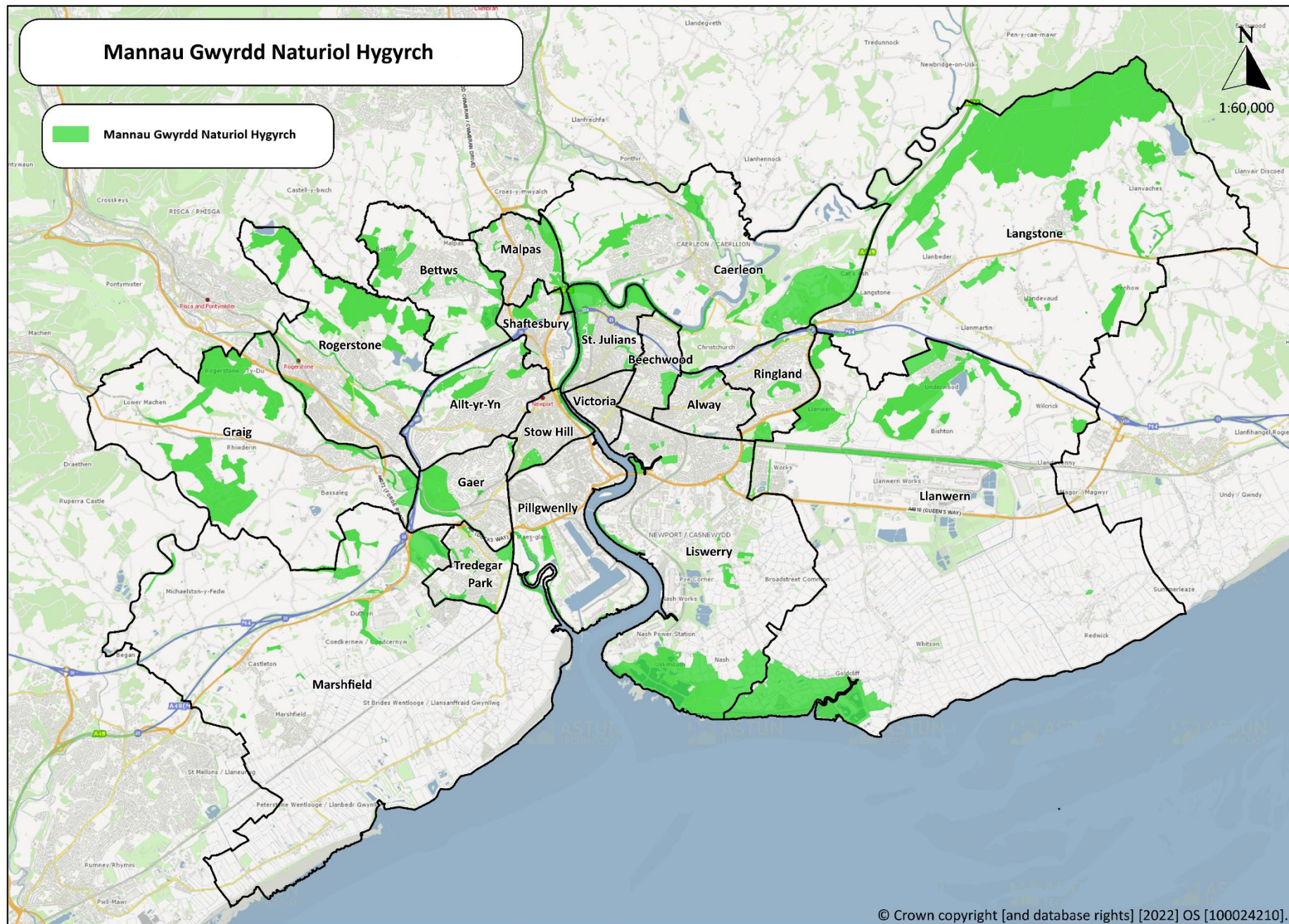
Mannau Gwyrdd Naturiol Hygyrch

Safonau Meincnod Isafswm Meysydd Chwarae Cymru (FIT) ar gyfer chwaraeon a chwarae awyr agored ledled Casnewydd:

| | Poblogaeth 2011 | Categori Mannau Agored | Gofyniad Meysydd Chwarae Cymru (hectarau) | Darpariaeth Wirioneddol (hectarau) | Diffyg / Gwaged |
|--------------------|-----------------|------------------------|---|------------------------------------|-----------------|
| Allt-yr-ynn | 8,782 | Crynodeb | 21.08 | 11.63 | -9.45 ↓ |
| | | Ffurfiol | 14.05 | 3.77 | -10.28 ↓ |
| | | Anffurfiol | 4.83 | 7.27 | 2.44 ↑ |
| | | Ag offer | 2.20 | 0.59 | -1.61 ↓ |
| Alway | 8,331 | Crynodeb | 19.99 | 13.04 | -6.95 ↓ |
| | | Ffurfiol | 13.33 | 8.27 | -5.06 ↓ |
| | | Anffurfiol | 4.58 | 4.68 | 0.10 ↑ |
| | | Ag offer | 2.08 | 0.09 | -1.99 ↓ |
| Beechwood | 7,576 | Crynodeb | 18.18 | 12.12 | -6.06 ↓ |
| | | Ffurfiol | 12.12 | 0.53 | -11.59 ↓ |
| | | Anffurfiol | 4.17 | 11.49 | 7.32 ↑ |
| | | Ag offer | 1.89 | 0.10 | -1.79 ↓ |
| Betws | 7,606 | Crynodeb | 18.25 | 27.24 | 8.99 ↑ |
| | | Ffurfiol | 12.17 | 16.57 | 4.40 ↑ |
| | | Anffurfiol | 4.18 | 10.55 | 6.37 ↑ |
| | | Ag offer | 1.90 | 0.12 | -1.78 ↓ |
| Caerllion | 8,061 | Crynodeb | 19.35 | 14.92 | -4.43 ↓ |
| | | Ffurfiol | 12.90 | 8.81 | -4.09 ↓ |
| | | Anffurfiol | 4.43 | 5.79 | 1.36 ↑ |
| | | Ag offer | 2.02 | 0.32 | -1.70 ↓ |
| Y Gaer | 8,721 | Crynodeb | 20.93 | 38.42 | 17.49 ↑ |
| | | Ffurfiol | 13.95 | 30.04 | 16.09 ↑ |
| | | Anffurfiol | 4.80 | 7.06 | 2.26 ↑ |
| | | Ag offer | 2.18 | 1.32 | -0.86 ↓ |
| Graig | 6,159 | Crynodeb | 14.98 | 6.03 | -8.95 ↓ |
| | | Ffurfiol | 9.85 | 3.37 | -6.48 ↓ |
| | | Anffurfiol | 3.59 | 2.50 | -1.09 ↓ |
| | | Ag offer | 1.54 | 0.16 | -1.38 ↓ |
| Langstone | 4,425 | Crynodeb | 10.62 | 4.20 | -6.42 ↓ |
| | | Ffurfiol | 7.08 | 1.72 | -5.36 ↓ |
| | | Anffurfiol | 2.43 | 2.29 | -0.14 ↓ |
| | | Ag offer | 1.11 | 0.19 | -0.92 ↓ |
| Llyswry | 12,353 | Crynodeb | 29.65 | 49.85 | 20.20 ↑ |
| | | Ffurfiol | 19.76 | 45.17 | 25.41 ↑ |
| | | Anffurfiol | 6.79 | 4.40 | -2.39 ↓ |
| | | Ag offer | 3.09 | 0.28 | -2.81 ↓ |
| Llanwern | 2,961 | Crynodeb | 7.11 | 5.66 | -1.45 ↓ |
| | | Ffurfiol | 4.74 | 3.35 | -1.39 ↓ |
| | | Anffurfiol | 1.63 | 1.75 | 0.12 ↑ |
| | | Ag offer | 0.74 | 0.56 | -0.18 ↓ |

| | Poblogaeth 2011 | Categori Mannau Agored | Gofyniad Meysydd Chwarae Cymru (hectarau) | Darpariaeth Wirioneddol (hectarau) | Diffyg / Gwaged |
|----------------------|--------------------|---------------------------|--|---------------------------------------|--------------------|
| Malpas | 7,997 | Crynodeb | 19.20 | 22.04 | 2.84 ↑ |
| | | Ffurfiol | 12.80 | 4.98 | -7.82 ↓ |
| | | Anffurfiol | 4.40 | 16.77 | 12.37 ↑ |
| | | Ag offer | 2.00 | 0.29 | -1.71 ↓ |
| Maerun | 6,270 | Crynodeb | 15.05 | 3.53 | -11.52 ↓ |
| | | Ffurfiol | 10.03 | 2.00 | -8.03 ↓ |
| | | Anffurfiol | 3.45 | 1.33 | -2.12 ↓ |
| | | Ag offer | 1.57 | 0.20 | -1.37 ↓ |
| Pilgwenlli | 7,318 | Crynodeb | 17.56 | 12.67 | -4.89 ↓ |
| | | Ffurfiol | 11.71 | 6.3 | -5.41 ↓ |
| | | Anffurfiol | 4.02 | 6.03 | 2.01 ↑ |
| | | Ag offer | 1.83 | 0.34 | -1.49 ↓ |
| Ringland | 8,550 | Crynodeb | 20.52 | 18.31 | -2.21 ↓ |
| | | Ffurfiol | 13.68 | 5.82 | -7.86 ↓ |
| | | Anffurfiol | 4.70 | 12.11 | 7.41 ↑ |
| | | Ag offer | 2.14 | 0.38 | -1.76 ↓ |
| Tŷ du | 10,158 | Crynodeb | 24.38 | 16.91 | -7.47 ↓ |
| | | Ffurfiol | 16.25 | 12.86 | -3.39 ↓ |
| | | Anffurfiol | 5.59 | 3.88 | -1.71 ↓ |
| | | Ag offer | 2.54 | 0.17 | -2.37 ↓ |
| Sain Silian | 8,675 | Crynodeb | 20.82 | 28.41 | 7.59 ↑ |
| | | Ffurfiol | 13.88 | 24.87 | 10.99 ↑ |
| | | Anffurfiol | 4.77 | 3.41 | -1.36 ↓ |
| | | Ag offer | 2.17 | 0.13 | -2.04 ↓ |
| Shaftesbury | 5,135 | Crynodeb | 12.32 | 11.31 | -1.01 ↓ |
| | | Ffurfiol | 8.22 | 9.2 | 0.98 ↑ |
| | | Anffurfiol | 2.82 | 1.68 | -1.14 ↓ |
| | | Ag offer | 1.28 | 0.43 | -0.85 ↓ |
| Stow Hill | 4,773 | Crynodeb | 11.22 | 10.45 | -0.77 ↓ |
| | | Ffurfiol | 7.64 | 0.64 | -7.00 ↓ |
| | | Anffurfiol | 2.39 | 9.52 | 7.13 ↑ |
| | | Ag offer | 1.19 | 0.29 | -0.90 ↓ |
| Parc Tredegar | 4,421 | Crynodeb | 10.39 | 20.82 | 10.43 ↑ |
| | | Ffurfiol | 7.07 | 13.54 | 6.47 ↑ |
| | | Anffurfiol | 2.21 | 7.00 | 4.79 ↑ |
| | | Ag offer | 1.11 | 0.28 | -0.83 ↓ |
| Victoria | 7,464 | Crynodeb | 17.91 | 0.31 | -17.60 ↓ |
| | | Ffurfiol | 11.94 | 0.12 | -11.82 ↓ |
| | | Anffurfiol | 4.11 | 0.00 | -4.11 ↓ |
| | | Ag offer | 1.87 | 0.19 | -1.68 ↓ |

Mae'r ddelwedd thematig ganlynol yn dangos darpariaeth manau agored a manau gwyrdd naturiol hygyrch ar draws Casnewydd.



© Crown copyright [and database rights] [2022] OS [100024210].

Beth yw'r lefelau ansawdd aer ac allyriadau?

Llywodraeth Cymru⁹³ – Dangosyddion Ansawdd Aer

| Dangosyddion Cysylltiad ag Ansawdd Aer | | 2012 | 2013 | 2014 | 2015 | 2016 | 2017 | 2018 | 2019 |
|--|--|------|------|------|------|------|------|------|------|
| Casnewydd | NO ₂ (µg/m ³) | 22 | 20 | 19 | 16 | 19 | 16 | 15 | 15 |
| | PM ₁₀ (µg/m ³) | 14 | 16 | 15 | 15 | 14 | 13 | 14 | 14 |
| | PM _{2.5} (µg/m ³) | 11 | 11 | 11 | 10 | 9 | 9 | 9 | 9 |
| Cymru | NO ₂ (µg/m ³) | 13 | 12 | 11 | 10 | 11 | 9 | 9 | 9 |
| | PM ₁₀ (µg/m ³) | 12 | 14 | 13 | 12 | 12 | 10 | 12 | 12 |
| | PM _{2.5} (µg/m ³) | 9 | 10 | 10 | 8 | 8 | 7 | 8 | 7 |

Bob blwyddyn mae'n ofynnol i Gyngor Dinas Casnewydd adrodd am ansawdd aer y ddinas, gyda'r adroddiadau diweddaraf yn cael eu cyhoeddi ar wefan y cyngor⁹⁴.

Daeth nifer o newidiadau i Ardaloedd Rheoli Ansawdd Aer y ddinas i rym ar 1 Gorffennaf 2018, gyda Chasnewydd yn nodi 11 ARhAAau.

Ardaloedd Rheoli Ansawdd Aer⁹⁵

| | Lleoliad | Ardaloedd Cymunedol |
|-----|---|------------------------------------|
| 1. | Caerllion | Caerllion |
| 2. | Heol Caerffili | Graig |
| 3. | Cefn Road | Tŷ-du |
| 4. | Chepstow Road / Clarence Place / Caerllion Road | Sain Silian / Victoria / Beechwood |
| 5. | George Street | Stow Hill / Pilgwenlli |
| 6. | Ffordd Malpas (De) | Shaftesbury |
| 7. | Glasllwch | Allt-yr-ynn / Tŷ-du |
| 8. | High Cross | Allt-yr-ynn / Tŷ-du |
| 9. | Royal Oak Hill | Caerllion / Ringland |
| 10. | Shaftesbury | Shaftesbury |
| 11. | Sain Silian | Sain Silian |

⁹³ [Dangosyddion Ehangu Ansawdd Aer, Stats Cymru – Llywodraeth Cymru](#)

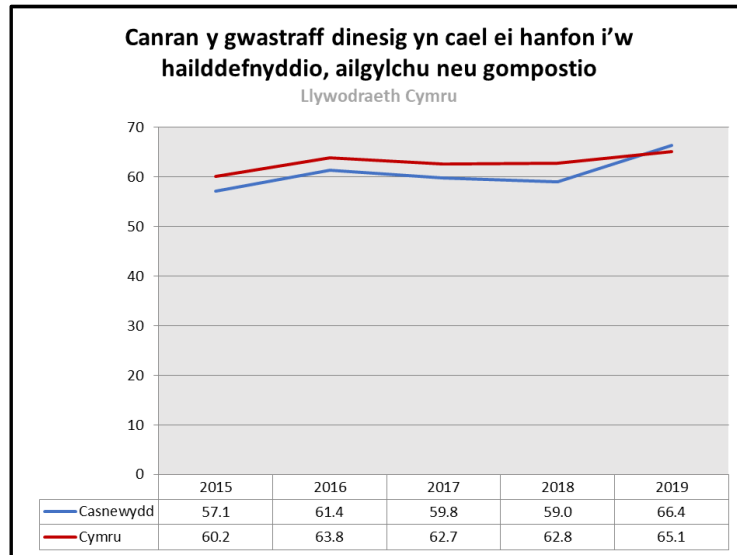
⁹⁴ [Adroddiad Cynnydd Ansawdd Aer, Cyngor Dinas Casnewydd](#)

⁹⁵ [Ardaloedd Rheoli Ansawdd Aer, Cyngor Dinas Casnewydd](#)

Beth yw'r lefelau ailgylchu / gwastraff?

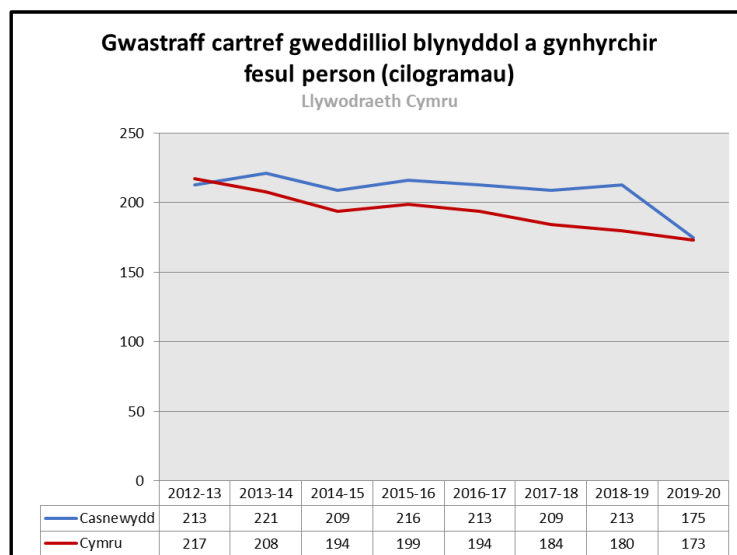
Llywodraeth Cymru⁹⁶ – Lefelau Ailgylchu a Gwastraff:

| Canran y gwastraff dinesig yn cael ei hanfon i'w haildefnyddio, ailgylchu neu gompostio | | | | | |
|---|-------|-------|-------|-------|-------|
| | 2015 | 2016 | 2017 | 2018 | 2019 |
| Casnewydd | 57.14 | 61.39 | 59.82 | 58.95 | 66.36 |
| Cymru | 60.19 | 63.81 | 62.67 | 62.79 | 65.14 |



Gwastraff cartref gweddilliol blynyddol a gynhyrchir fesul person (cilogramau)

| | 2012-13 | 2013-14 | 2014-15 | 2015-16 | 2016-17 | 2017-18 | 2018-19 | 2019-20 |
|-----------|---------|---------|---------|---------|---------|---------|---------|---------|
| Casnewydd | 213 | 221 | 209 | 216 | 213 | 209 | 213 | 175 |
| Cymru | 217 | 208 | 194 | 199 | 194 | 184 | 180 | 173 |



Beth yw'r perygl llifogydd yma?

Mae'r ddelwedd thematig yn dangos y perygl llifogydd⁹⁷ diweddaraf ar draws Casnewydd.

⁹⁶ Llywodraeth Cymru

⁹⁷ Data Perygl Llifogydd Cyfoeth Naturiol Cymru

Perygl llifogydd ledled Casnewydd

Parthau Wedi'u Hamddiffyn NCT15

-  Môr
-  Afonydd
-  Afonydd a'r Môr

Dŵr Wyneb a Chyrsiau Dŵr Bach

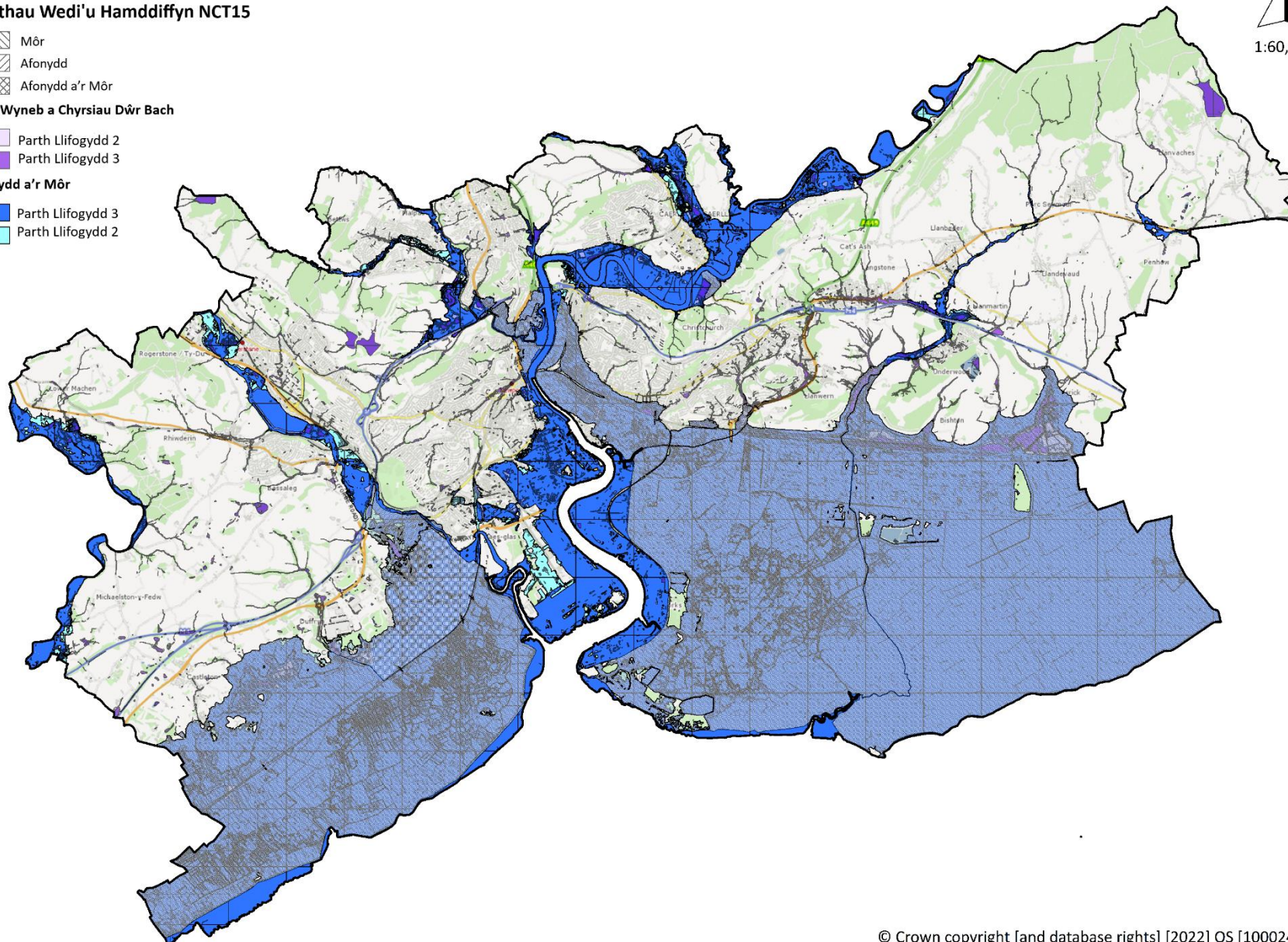
-  Parth Llifogydd 2
-  Parth Llifogydd 3

Afonydd a'r Môr

-  Parth Llifogydd 3
-  Parth Llifogydd 2



1:60,000



© Crown copyright [and database rights] [2022] OS [100024210].